

Județul GIURGIU
CONSILIUL LOCAL AL MUNICIPIULUI GIURGIU

H O T Ă R Ă R E

privind modificarea Hotărârii Consiliului Local al Municipiului Giurgiu nr. 273/29.07.2015

privind modificarea și completarea inventarului bunurilor care fac parte din domeniul public al Municipiului Giurgiu, înscrise în Hotărârea Consiliului Local al Municipiului Giurgiu nr. 135/26.08.1999 modificată și completată prin Hotărârea Consiliului Local al Municipiului Giurgiu nr. 76/16.05.2002 privind însușirea inventarului bunurilor care aparțin domeniului public al Municipiului Giurgiu

CONSILIUL LOCAL AL MUNICIPIULUI GIURGIU
întrunit în ședință ordinară,

Având în vedere:

- referatul de aprobare al Primarului Municipiului Giurgiu, înregistrat la nr. 55640/07.06.2024;
- raportul de specialitate al Direcției Patrimoniu - Compartimentul Cadastru și Evidență Străzi, înregistrat la nr. 58038/17.06.2024 , ;
- avizul comisiei pentru administrație publică locală, juridic și de disciplină;
- avizul comisiei buget - finanțe, administrarea domeniului public și privat;
- Hotărârea Consiliului Local al Municipiului Giurgiu nr. 273/29.07.2015 privind modificarea și completarea inventarului bunurilor care fac parte din domeniului public al Municipiului Giurgiu, înscrise în Hotărârea Consiliului Local al Municipiului Giurgiu nr. 135/26.08.1999 modificată și completată prin Hotărârea Consiliului Local al Municipiului Giurgiu nr. 76/16.05.2002 privind însușirea inventarului bunurilor care aparțin domeniului public al Municipiului Giurgiu;
- prevederile Legii nr. 7/1996 a Cadastrului și a Publicității Imobiliare, republicată, actualizată, prevederile art. 67, alin. (1) din Ordinul 600/2023 actualizat al Directorului General al ANCPI privind aprobarea Regulamentului de avizare, recepție și înscriere în evidențele de cadastru și carte funciară, prevederile art. 286, alin. (1) și alin. (4), art. 289, art. 354 și art. 355 din Ordonanța de Urgență a Guvernului nr. 57/2019 privind Codul Administrativ și ale art. 557, art. 858 – 863 din Legea nr. 287/2009 privind Noul Cod Civil republicat, cu modificările și completările ulterioare; În temeiul art. 129, alin. (1) și (2), lit. “c” și art. 139, alin. (2) și art. 196, alin. (1), lit. a) din Ordonanța de Urgență a Guvernului nr. 57/2019 privind Codul Administrativ,

HOTĂRĂȘTE:

Art. 1. Se modifică suprafețele străzilor identificate în **Anexa nr. 2** la Hotărârea Consiliului Local al Municipiului Giurgiu nr. 273/29.07.2015, din capitolul **a – DRUMURI COMUNALE, VICINALE, STRĂZILE CU TROTUARE AFERENTE, PASAJELE, PODURILE, PODEȚELE, PRECUM ȘI ZONELE DE PROTECȚIE ALE ACESTORA**, după cum urmează :

- Poziția 95 reprezentând strada Foișor, de la suprafața de 1.710 m.p. la suprafața de 3.755 m.p. conform planurilor de situație scara 1: 500 prezentate în Anexa 1A și Anexa 1B care face parte integrantă din prezenta hotărâre, formată din 2 tronsoane după cum urmează
 - Tronson I în suprafață de 2.165 mp – Anexa 1A
 - Tronson II în suprafață de 1.590 mp – Anexa 1B
- Poziția 228 reprezentând strada Nicolae Droc Barcian, de la suprafața de 792 m.p. la suprafața de 1.676 m.p. conform planului de situație scara 1: 500 prezentat în Anexa 2 care face parte integrantă din prezenta hotărâre,
- Poziția 69 reprezentând fundătura Dudului, de la suprafața de 600 m.p. la suprafața de 714 m.p. conform planului de situație scara 1: 1000 prezentat în Anexa 3 care face parte integrantă din prezenta hotărâre,
- Poziția 364 reprezentând strada Dudului, de la suprafața de 1.320 m.p. la suprafața de 3.112 m.p. conform planului de situație scara 1: 1000 prezentat în Anexa 4 care face parte integrantă din prezenta hotărâre,
- Poziția 55 reprezentând strada Clopotari, de la suprafața de 2.364 m.p. la suprafața de 2.724 m.p. conform planului de situație scara 1: 1000 prezentat în Anexa 5 care face parte integrantă din prezenta hotărâre,
- Poziția 235 reprezentând strada Puișor, de la suprafața de 325 m.p. la suprafața de 3.125 m.p. conform planului de situație scara 1: 1000 prezentat în Anexa 6 care face parte integrantă din prezenta hotărâre,
- Poziția 330 reprezentând fundătura Viespilor, de la suprafața de 248 m.p. la suprafața de 620 m.p. conform planului de situație scara 1: 500 prezentat în Anexa 7 care face parte integrantă din prezenta hotărâre,
- Poziția 12 reprezentând intrarea Apusului, de la suprafața de 1.100 m.p. la suprafața de 2.260 m.p. conform planului de situație scara 1: 1000 prezentat în Anexa 8 care face parte integrantă din prezenta hotărâre,
- Poziția 374 reprezentând fundătura Negru Vodă, de la suprafața de 390 m.p. la suprafața de 731 m.p. conform planului de situație scara 1: 500 prezentat în Anexa 9 care face parte integrantă din prezenta hotărâre,
- Poziția 150 reprezentând strada Ion Luca Caragiale, de la suprafața de 1.200 m.p. la suprafața de 1.674 m.p. conform planului de situație scara 1: 1000 prezentat în Anexa 10 care face parte integrantă din prezenta hotărâre,

Art. 2. Anexa 2 - Inventarul domeniului public aprobat prin Hotărârea nr. 273/29.07.2015 privind modificarea și completarea inventarului bunurilor care fac parte din domeniul public al Municipiului Giurgiu, înscrise în Hotărârea Consiliului Local al Municipiului Giurgiu nr. 135/26.08.1999 modificată și completată prin Hotărârea Consiliului Local al Municipiului Giurgiu nr. 76/16.05.2002 privind însușirea inventarului bunurilor care aparțin domeniului public al Municipiului Giurgiu, va fi modificată în mod corespunzător.

Art. 3. Prezenta Hotărâre se va comunica Instituției Prefectului - Județul Giurgiu în vederea exercitării controlului cu privire la legalitate, Primarului Municipiului Giurgiu, Direcției Patrimoniu - Compartiment Cadastru și Evidență Străzi, Direcției Juridice și Administrație Locală – Biroul Juridic, Direcției Economice - Biroul Buget din cadrul Aparatului de specialitate al Primarului Municipiului Giurgiu, pentru ducerea la îndeplinire și Direcției Impozite și Taxe Locale Giurgiu.

PREȘEDINTE DE ȘEDINȚĂ,



Giurgiu, -----2024

Nr. _____

Adoptată cu un număr de _____ voturi pentru, _____ voturi împotriva și
_____ abțineri,
din totalul de _____ consilieri prezenți

REFERAT DE APROBARE

Prin Hotărârea nr. 273/29.07.2015 s-a aprobat modificarea și completarea inventarului bunurilor care aparțin domeniului public al municipiului Giurgiu înscrise în HCLM nr. 135/26.08.1999 modificată și completată prin HCLM nr. 76/16.05.2002 privind însușirea inventarului bunurilor care aparțin domeniului public al municipiului Giurgiu, inventar în care sunt incluse și străzile din municipiul Giurgiu.

În urma efectuării actualizării măsurătorilor cadastrale în vederea intabulării în cartea funciară a unor artere de circulație din municipiul Giurgiu s-a constatat că suprafețele rezultate sunt diferite față de cele din actul de proprietate, respectiv din Hotărârea nr. 273/29.07.2015 așa cum reiese din planul de situație care face parte integrantă din prezenta hotărâre.

Pentru a se putea recepționa documentația ce va fi depusă la Oficiul de Cadastru și Carte Funciară în vederea intabulării, este necesar să se modifice suprafața din act cu suprafața reală rezultată la efectuarea măsurătorilor.

Anexa 2 - Inventarul domeniului public aprobat prin Hotărârea nr. 273/29.07.2015 privind modificarea și completarea inventarului bunurilor care fac parte din domeniul public al Municipiului Giurgiu, înscrise în Hotărârea Consiliului Local al Municipiului Giurgiu nr. 135/26.08.1999 modificată și completată prin Hotărârea Consiliului Local al Municipiului Giurgiu nr. 76/16.05.2002 privind însușirea inventarului bunurilor care aparțin domeniului public al Municipiului Giurgiu, va fi modificată în mod corespunzător.

Având în vedere cele prezentate, propun inițierea unui Proiect de Hotărâre cu următoarea titlatură:

**Proiect de Hotărâre privind modificarea Hotărârii nr. 273/29.07.2015
privind modificarea și completarea inventarului bunurilor care fac parte din
domeniul public al Municipiului Giurgiu, înscrise în Hotărârea Consiliului
Local al Municipiului Giurgiu nr. 135/26.08.1999 modificată și completată prin
Hotărârea Consiliului Local al Municipiului Giurgiu nr. 76/16.05.2002
privind însușirea inventarului bunurilor care aparțin
domeniului public al Municipiului Giurgiu**

Direcția Patrimoniu prin Compartimentul Cadastru și Evidență Străzi va întocmi raportul de specialitate pe care îl va susține în fața comisiilor: pentru administrație publică locală, juridic și de disciplină și buget - finanțe, administrarea domeniului public și privat și în fața consiliului local pentru aprobare.

PRIMAR,
ANGHELESCU ADRIAN

RAPORT DE SPECIALITATE

I. TEMEIUL DE FAPT

Prin referatul de aprobare nr. 55640/07.06.2024, Primarul Municipiului Giurgiu a inițiat Proiectul de hotărâre privind modificarea Hotărârii nr. 273/29.07.2015 privind modificarea și completarea inventarului bunurilor care fac parte din domeniului public al Municipiului Giurgiu, înscrise în Hotărârea Consiliului Local al Municipiului Giurgiu nr. 135/26.08.1999 modificată și completată prin Hotărârea Consiliului Local al Municipiului Giurgiu nr. 76/16.05.2002 privind însușirea inventarului bunurilor care aparțin domeniului public al Municipiului Giurgiu, în vederea dezbaterii și aprobării sale în ședința Consiliului Local al Municipiului Giurgiu.

II. TEMEIUL DE DREPT

Conform art. 136, alin. (8), lit. "b,, din Ordonanța de Urgență a Guvernului nr. 57/2019, privind Codul Administrativ, Direcția Patrimoniul, prin Compartimentul Cadastru și Evidență Străzi, în calitate de compartiment de resort, a analizat și elaborat prezentul raport în termenul prevăzut de lege.

III. ARGUMENTAREA DE OPORTUNITATE

Prin Hotărârea nr. 273/29.07.2015 s-a aprobat modificarea și completarea inventarului bunurilor care aparțin domeniului public al municipiului Giurgiu înscrise în HCLM nr. 135/26.08.1999 modificată și completată prin HCLM nr. 76/16.05.2002 privind însușirea inventarului bunurilor care aparțin domeniului public al municipiului Giurgiu, inventar în care sunt incluse și străzile din municipiul Giurgiu.

În urma efectuării actualizării măsurătorilor cadastrale în vederea intabulării în cartea funciară a străzilor s-a constatat că suprafețele rezultate sunt diferite față de cele din actul de proprietate, respectiv din Hotărârea nr. 273/29.07.2015 așa cum reiese din planul de situație care face parte integrantă din prezenta hotărâre.

Pentru a se putea recepționa documentația ce va fi depusă la Oficiul de Cadastru și Carte Funciară în vederea intabulării, este necesar să se modifice suprafața din act cu suprafața reală rezultată la efectuarea măsurătorilor.

Anexa 2 - Inventarul domeniului public aprobat prin Hotărârea nr. 273/29.07.2015 privind modificarea și completarea inventarului bunurilor care fac parte din domeniul public al Municipiului Giurgiu, înscrise în Hotărârea Consiliului Local al Municipiului Giurgiu nr. 135/26.08.1999 modificată și completată prin Hotărârea Consiliului Local al Municipiului Giurgiu nr. 76/16.05.2002 privind

însușirea inventarului bunurilor care aparțin domeniului public al Municipiului Giurgiu, va fi modificată în mod corespunzător.

IV. REGLEMENTĂRI LEGALE INCIDENTE

Proiectul de hotărâre are ca temei special de drept, prevederile Legii nr. 7/1996 a Cadastrului și a Publicității Imobiliare, republicată, actualizată, prevederile art. 67, alin. (1) din Ordinul 600/2023 actualizat al Directorului General al ANCPI privind aprobarea Regulamentului de avizare, recepție și înscriere în evidențele de cadastru și carte funciară, prevederile art. 286, alin. (1) și alin. (4) și art. 289 din Ordonanța de Urgență a Guvernului nr. 57/2019 privind Codul Administrativ și ale art. 858 – 865 din Legea nr. 287/2009 privind Noul Cod Civil și nu are un caracter normativ, nefiind supus prevederilor Legii 52/2003 privind transparența decizională.

V. CONCLUZII SI PROPUNERI

Proiectul de hotărâre îndeplinește condițiile de natură tehnică și legale, astfel că poate fi supus dezbaterii și aprobării în ședința Consiliului Local al Municipiului Giurgiu.

**DIRECTOR EXECUTIV,
Trăistaru Cristian**

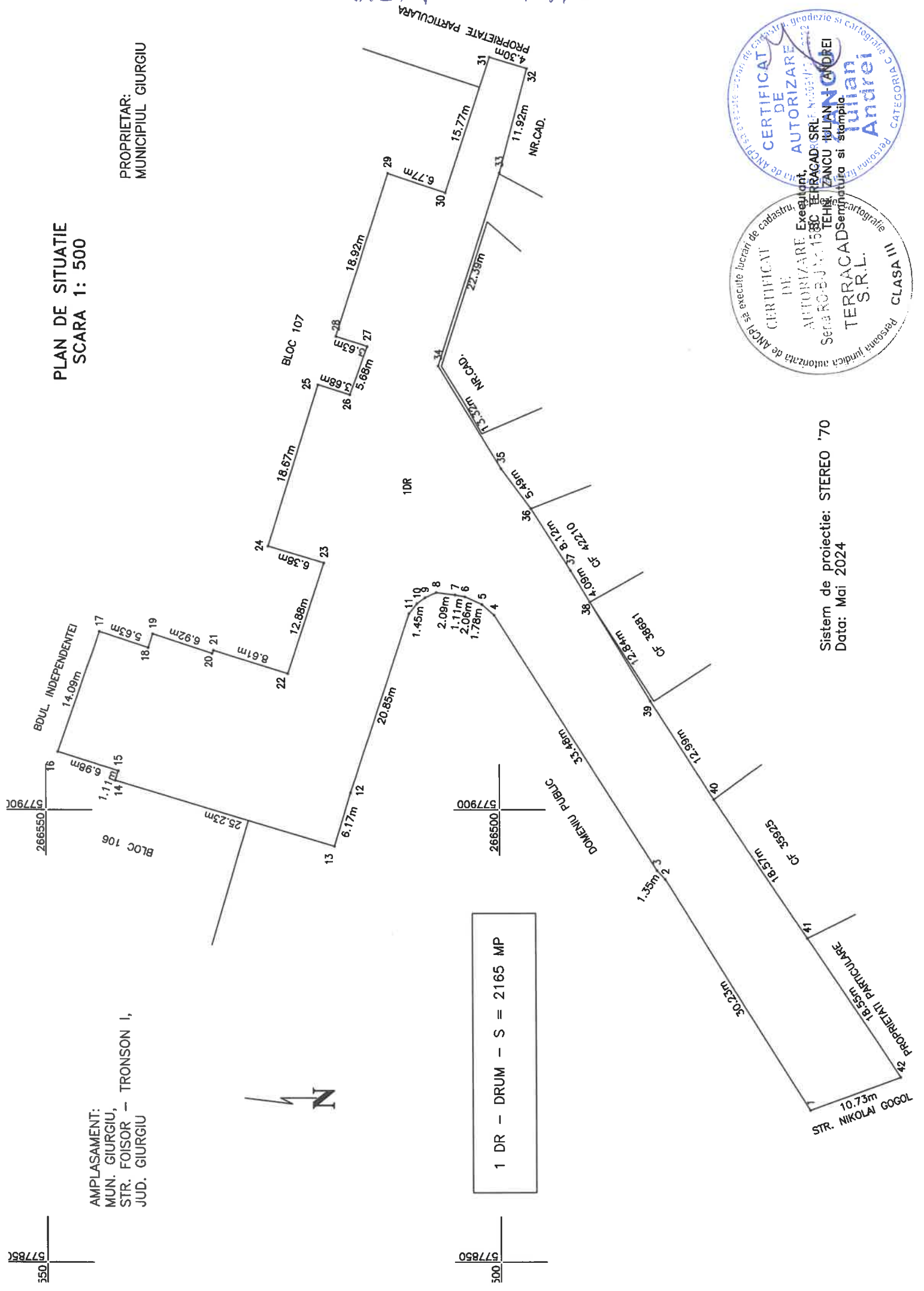
**COMP. CADASTRU ȘI EV. STRĂZI,
Jega Cesar**

ANEXA 1A LA HCL

PLAN DE SITUATIE
SCARA 1: 500

PROPRIETAR:
MUNICIPIUL GIURGIU

AMPLASAMENT:
MUN. GIURGIU,
STR. FOISOR - TRONSON I,
JUD. GIURGIU



Sistem de proiectie: STEREO '70
Data: Mai 2024

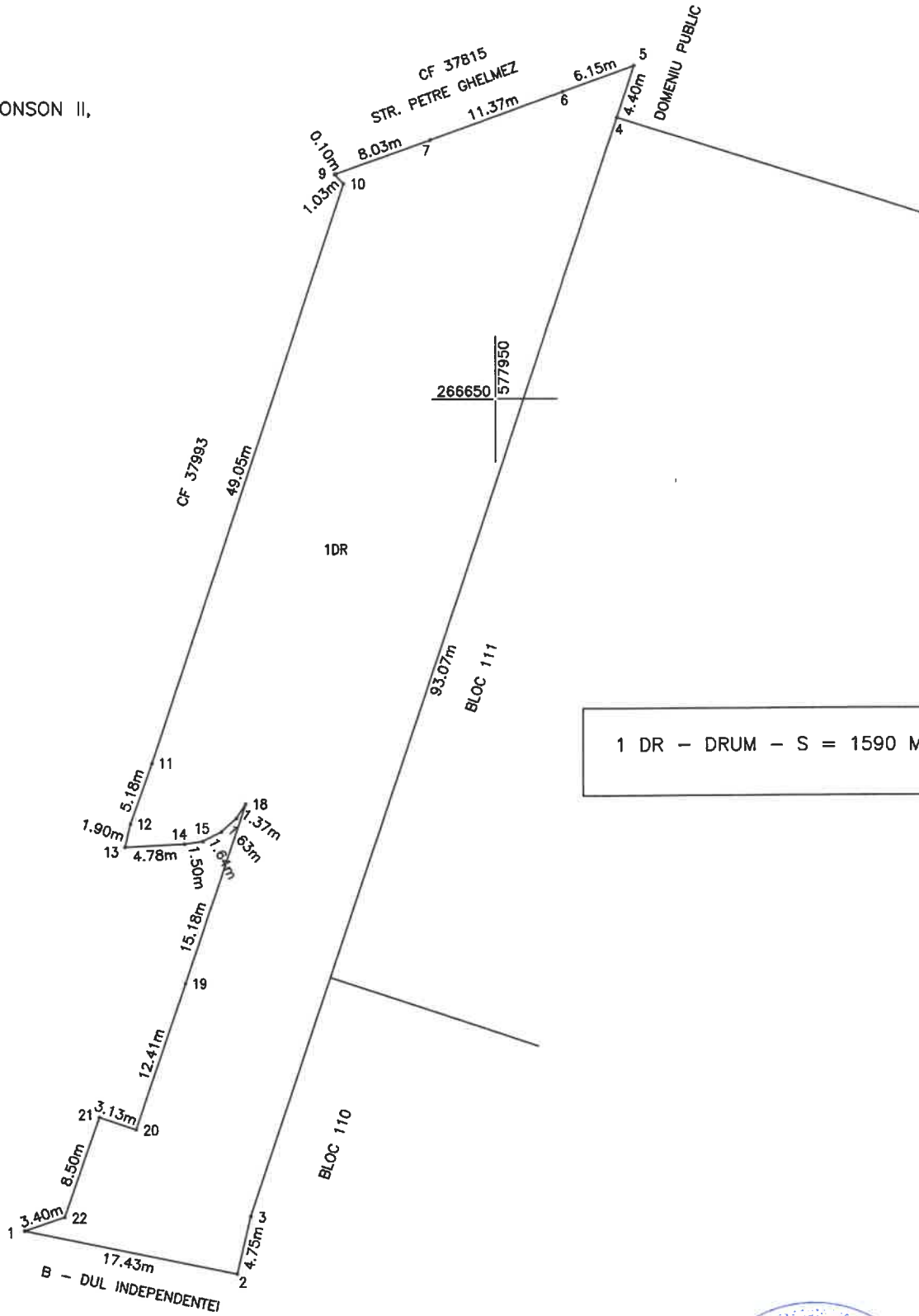
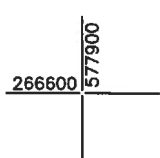
57785t
550

577850
500

ANEXA 1 B LA HCL
 PLAN DE SITUATIE
 SCARA 1: 500

PROPRIETAR:
 MUNICIPIUL GIURGIU

AMPLASAMENT:
 MUN. GIURGIU,
 STR. FOISOR - TRONSON II,
 JUD. GIURGIU



1 DR - DRUM - S = 1590 MP

Sistem de proiectie: STEREO '70
 Data: Mai 2024

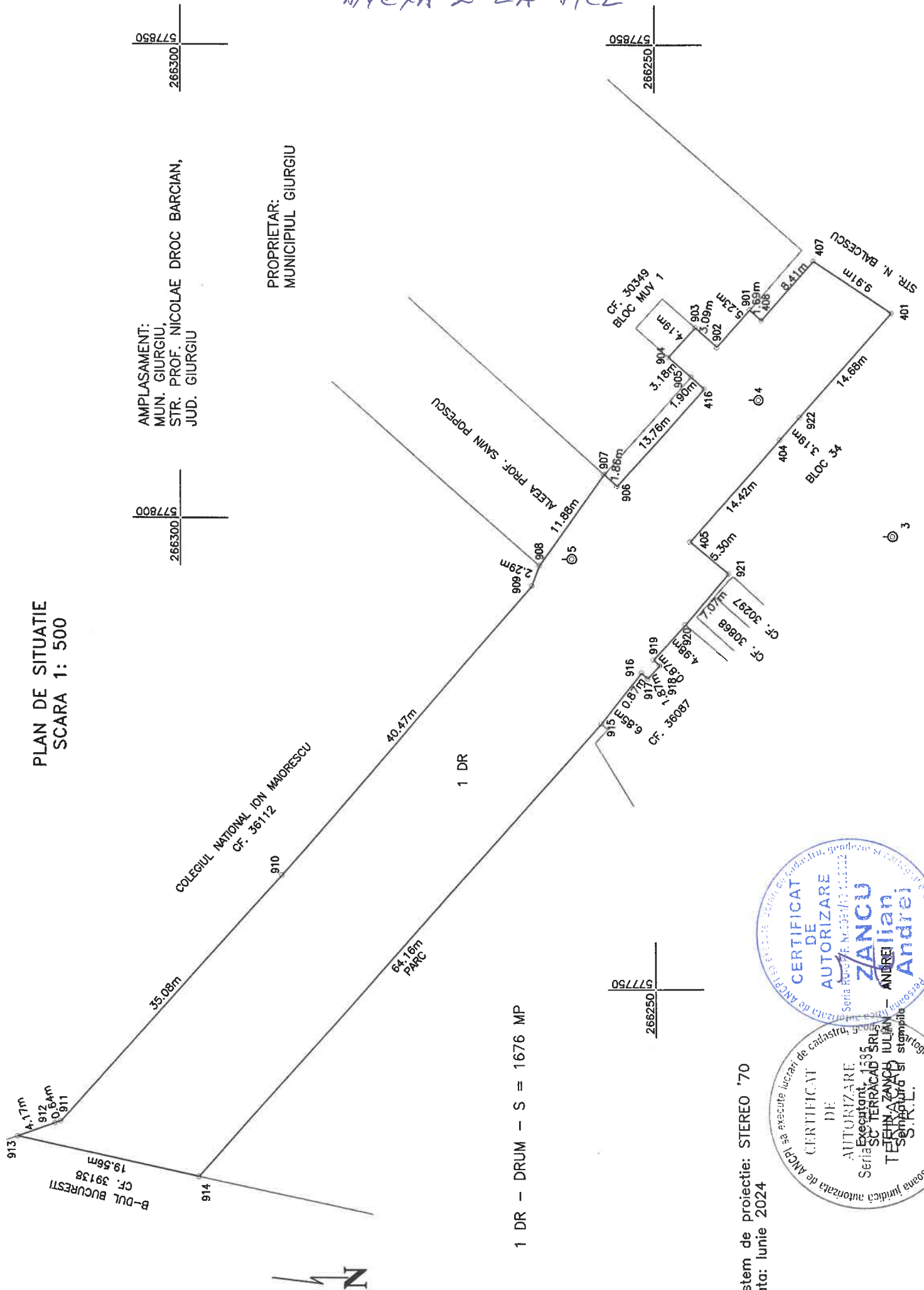


ANEXA 2 LA HCL

PLAN DE SITUATIE
SCARA 1: 500

AMPLASAMENT:
MUN. GIURGIU,
STR. PROF. NICOLAE DROC BARCIAN,
JUD. GIURGIU

PROPRIETAR:
MUNICIPIUL GIURGIU



1 DR - DRUM - S = 1676 MP

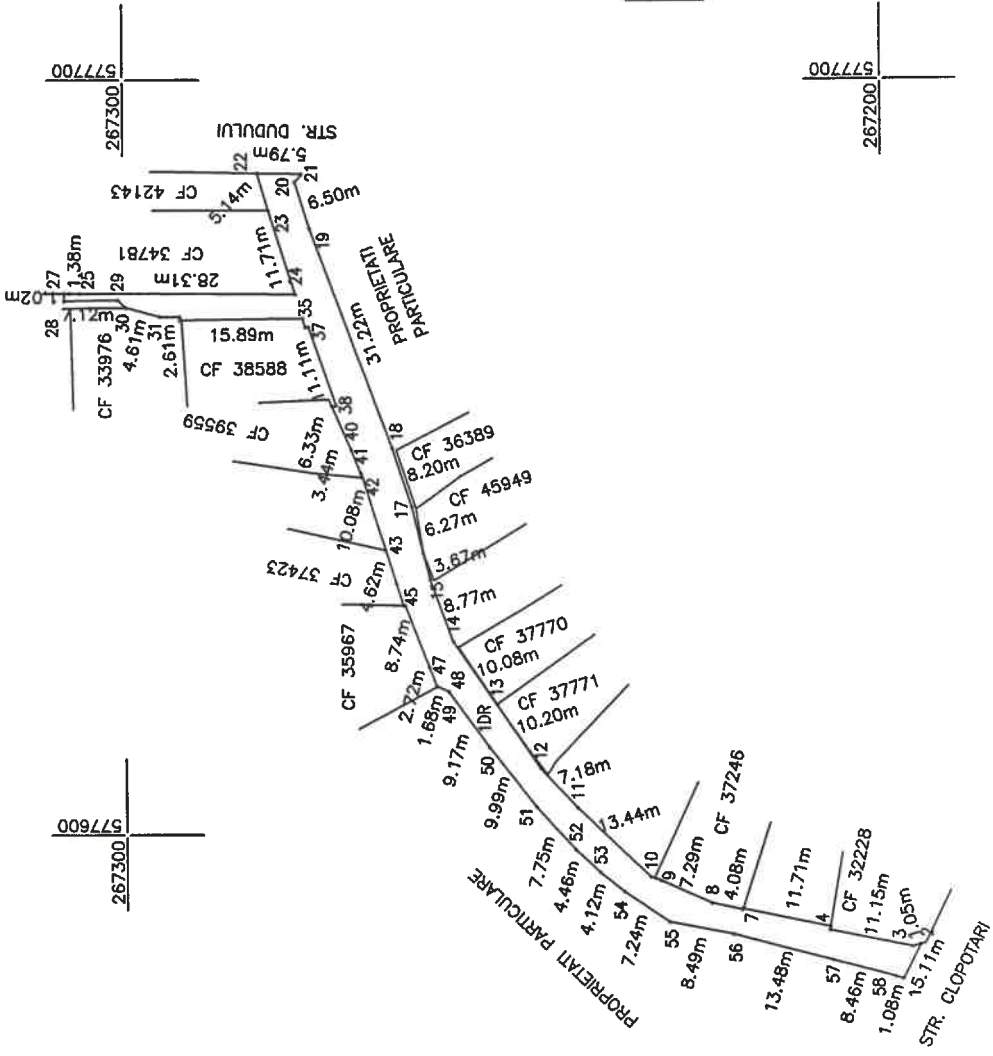
Sistem de proiectie: STEREO '70
Data: Iunie 2024



PLAN DE SITUATIE
SCARA 1: 1000

AMPLASAMENT:
MUN. GIURGIU,
FUNDATURA DUDULUI,
JUD. GIURGIU

PROPRIETAR:
MUNICIPIUL GIURGIU



1DR - DRUM - S = 714 MP



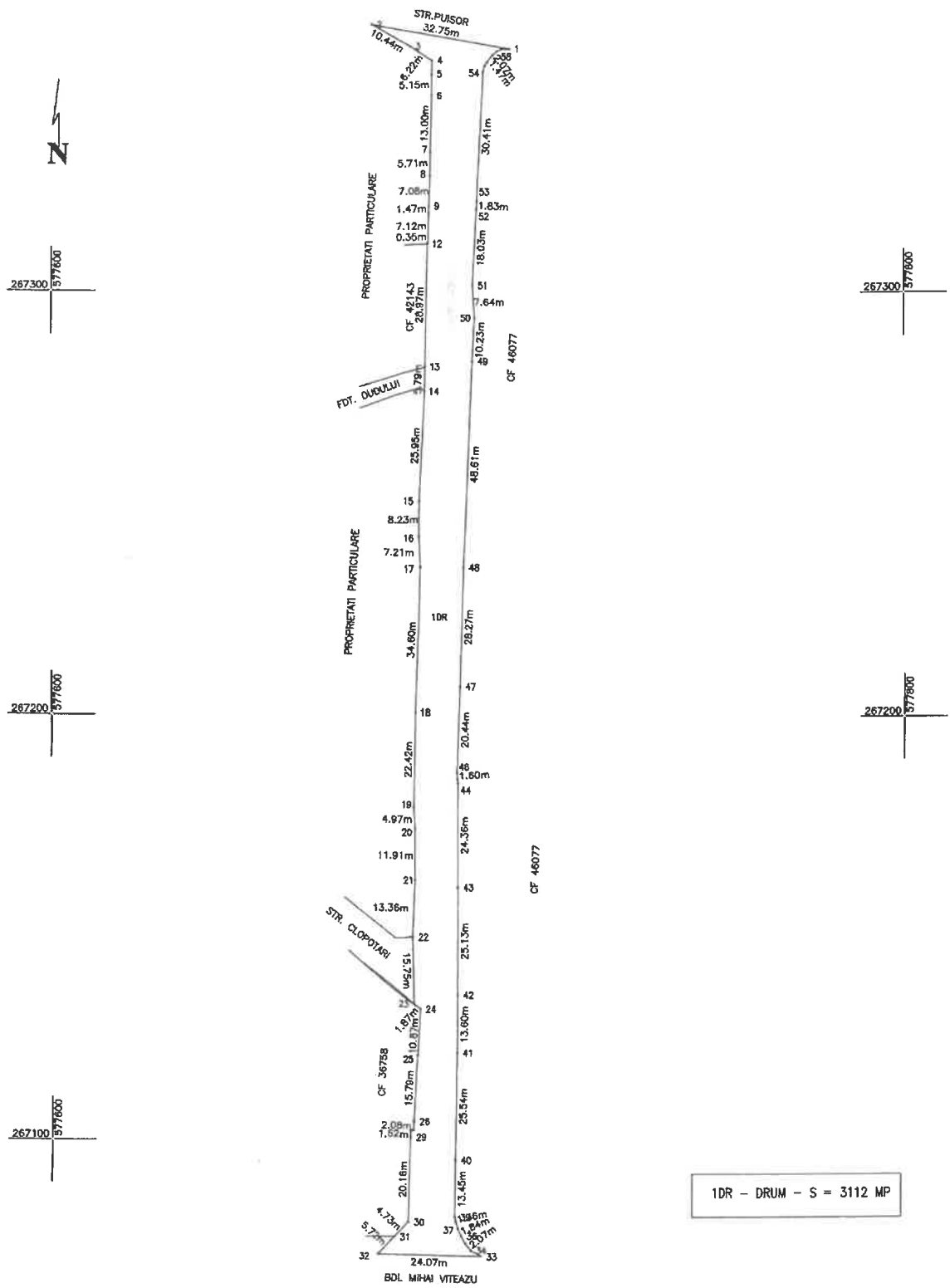
Sistem de proiectie: STEREO '70
Data: Iunie 2024

ANEXA 4 LA HCL

PLAN DE SITUATIE SCARA 1: 1000

AMPLASAMENT:
MUN. GIURGIU,
STRADA DUDULUI,
JUD. GIURGIU

PROPRIETAR:
MUNICIPIUL GIURGIU



1DR - DRUM - S = 3112 MP

Sistem de proiectie: STEREO '70
Data: Iunie 2024

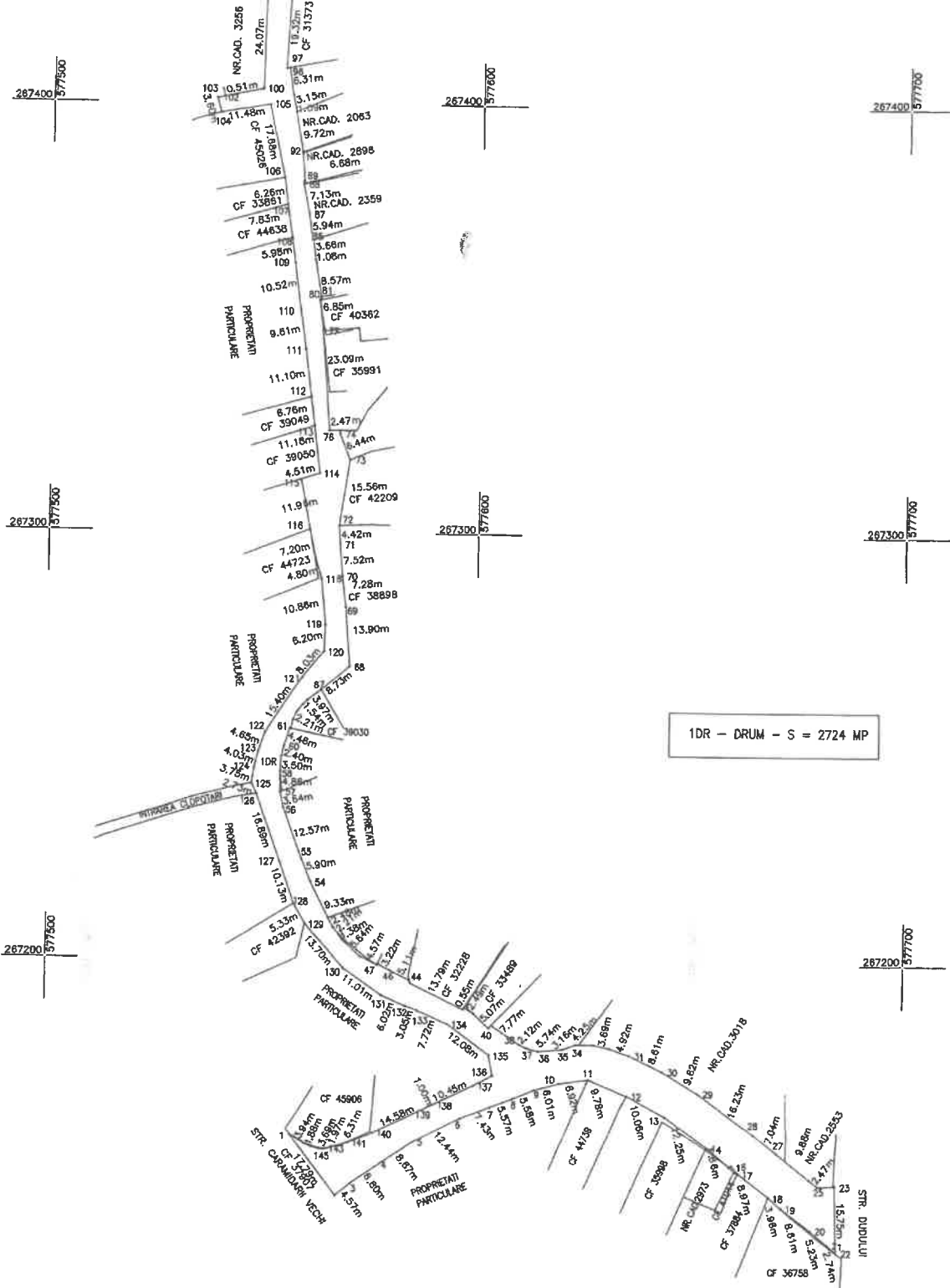


ANEXA 5 LA HCL

PLAN DE SITUATIE SCARA 1: 1000

AMPLASAMENT:
MUN. GIURGIU,
STRADA CLOPOTARI
JUD. GIURGIU

PROPRIETAR:
MUNICIPIUL GIURGIU



Sistem de proiectie: STEREO '70
Data: Iunie 2024

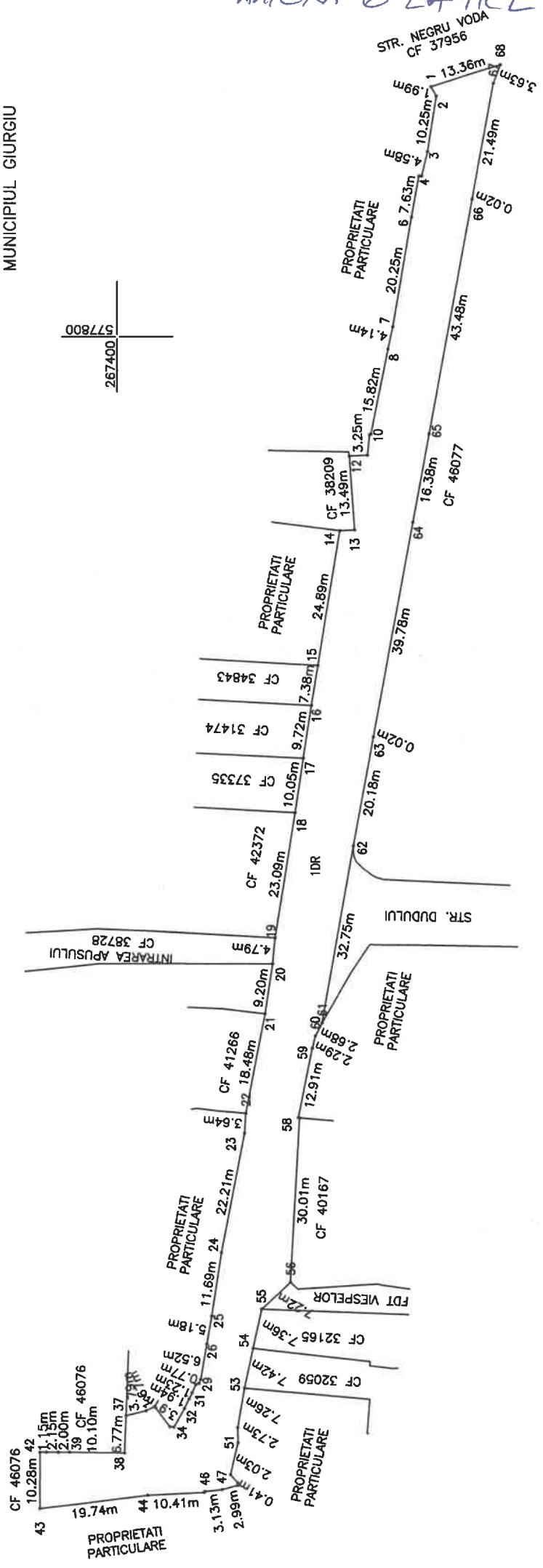


AAICXA 6 LA HCL

PLAN DE SITUATIE
SCARA 1: 1000

AMPLASAMENT:
MUN. GIURGIU,
STR. PUISOR,
JUD. GIURGIU


PROPRIETAR:
MUNICIPIUL GIURGIU



57700
267300

577800
267400

1DR - DRUM - S = 3125 MP

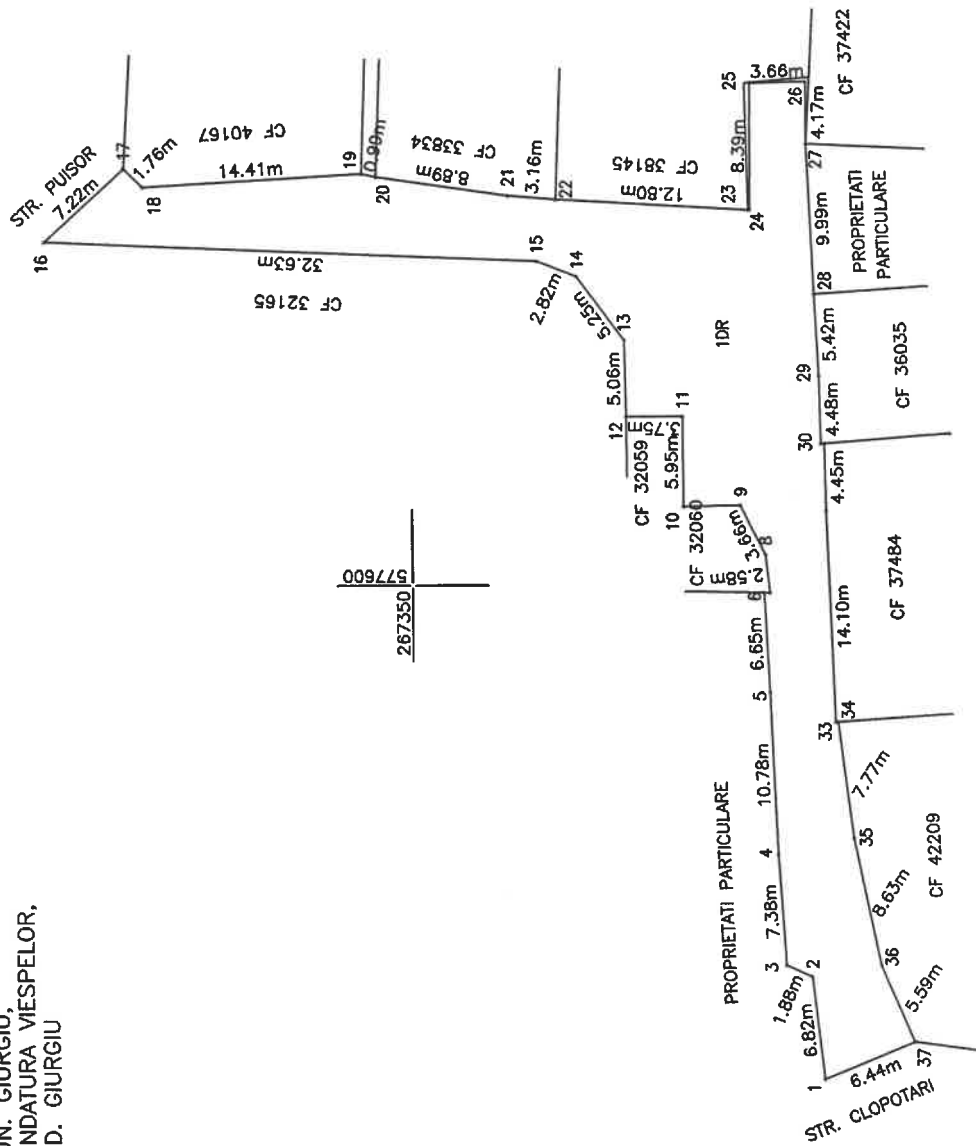


Sistem de proiectie: STEREO '70
Data: Iunie 2024

PLAN DE SITUATIE
SCARA 1: 500

AMPLASAMENT:
MUN. GIURGIU,
FUNDATURA VIESPELOR,
JUD. GIURGIU

PROPRIETAR:
MUNICIPIUL GIURGIU



1DR - DRUM - S = 620 MP

267350
577650

267350
577600

350
577550

267300
577650

000
577600

300
577550

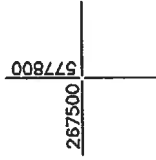


Sistem de proiectie: STEREO '70
Data: Iunie 2024

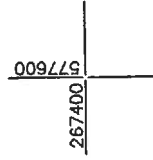
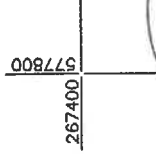
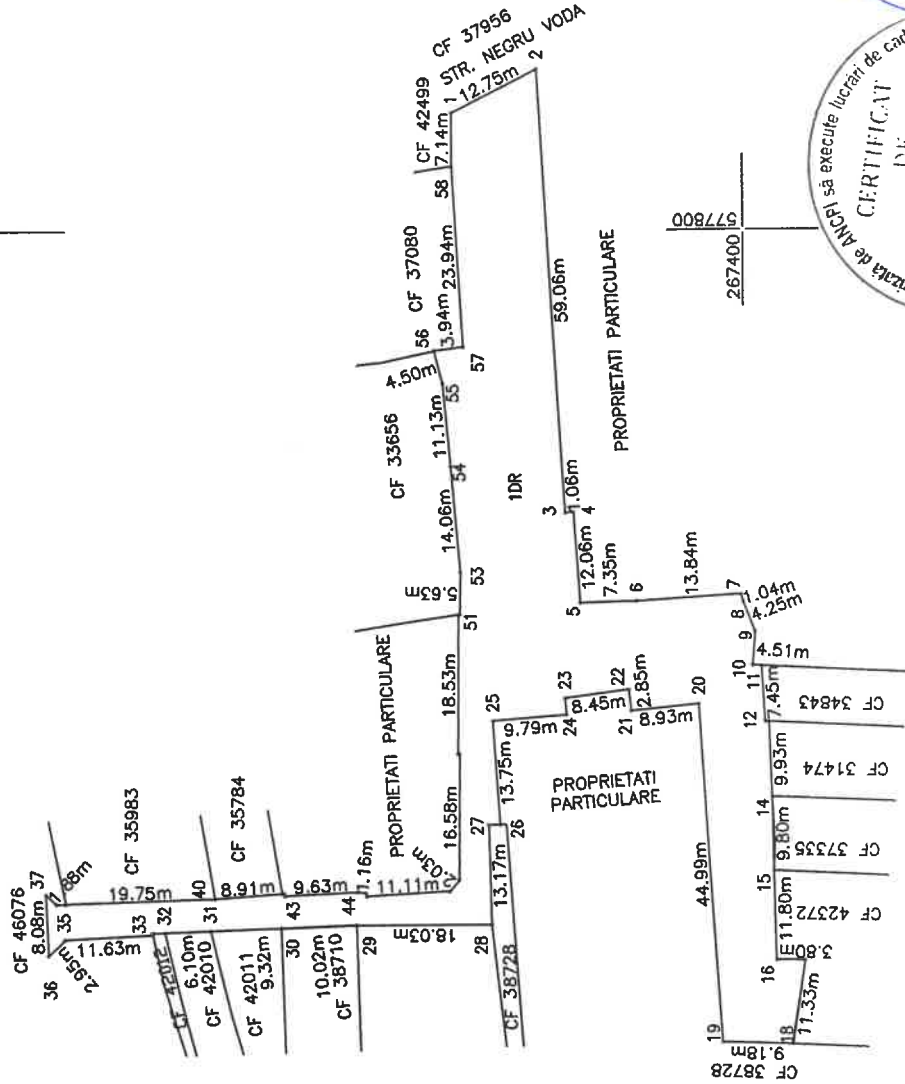
PLAN DE SITUATIE
SCARA 1: 1000

AMPLASAMENT:
MUN. GIURGIU,
INTRAREA APUSULUI,
JUD. GIURGIU

PROPRIETAR:
MUNICIPIUL GIURGIU

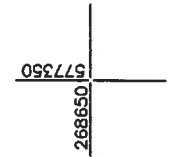


1DR -- DRUM -- S = 2260 MP



Sistem de proiectie: STEREO '70
Data: Iunie 2024

PLAN DE SITUATIE
SCARA 1: 500

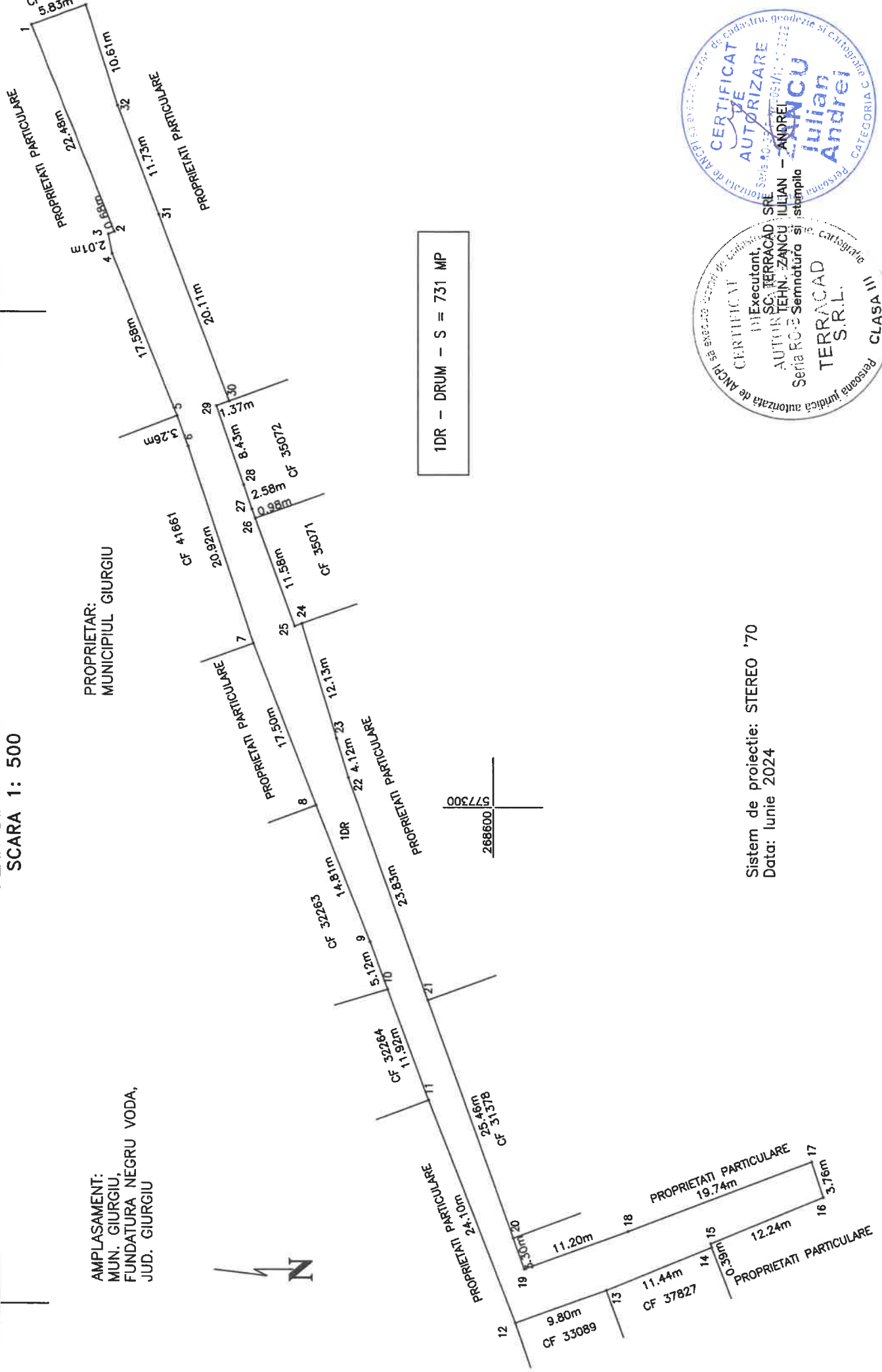


AMPLASAMENT:
MUN. GIURGIU,
FUNDATURA NEGRU VODA,
JUD. GIURGIU

PROPRIETAR:
MUNICIPIUL GIURGIU

1DR - DRUM - S = 731 MP

STR. NEGRU VODA
CF 37837
5.85m



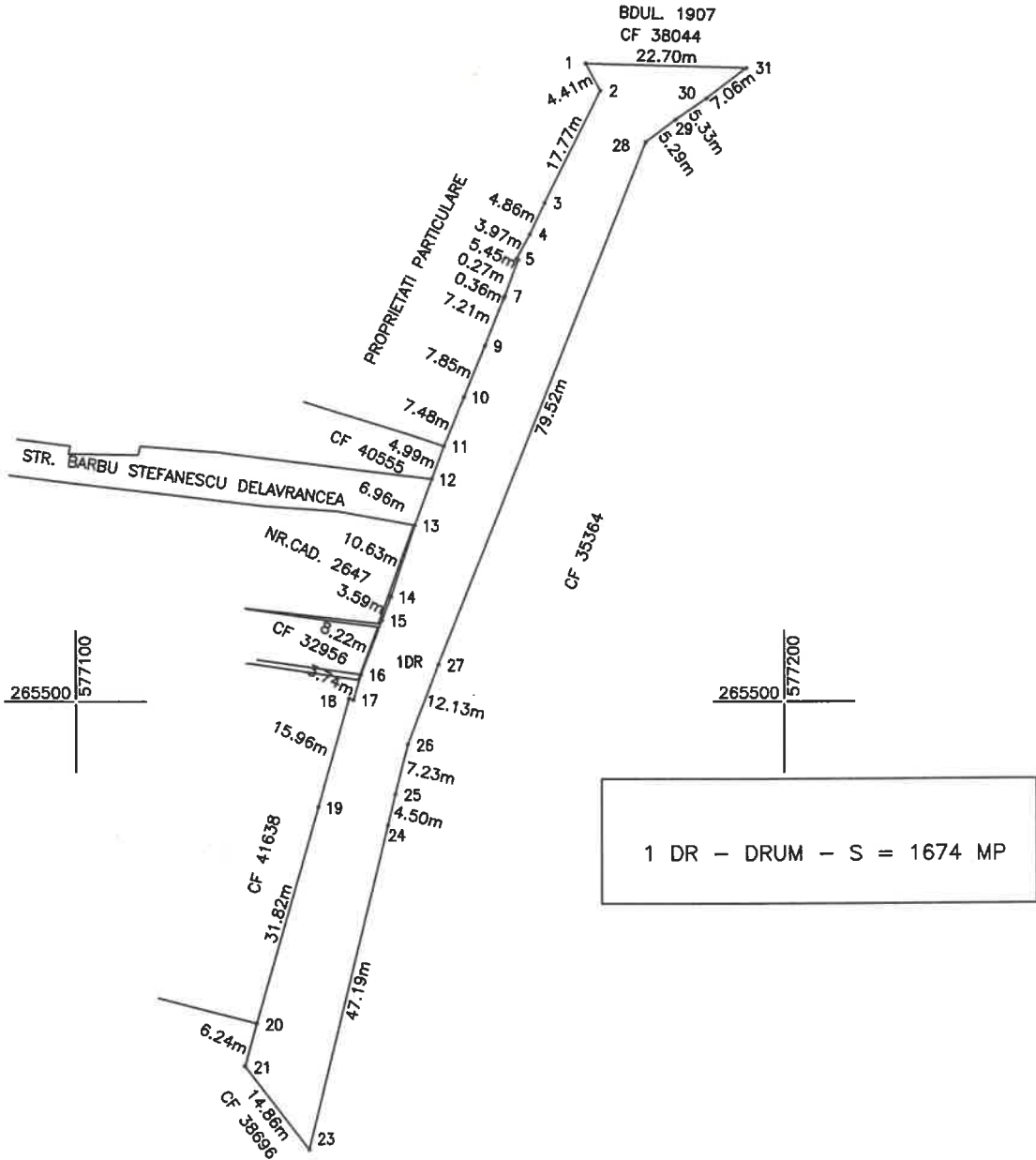
Sistem de proiectie: STEREO '70
Data: Iunie 2024

AMEXA 10 LA HCL

PLAN DE SITUATIE SCARA 1: 1000

PROPRIETAR:
MUNICIPIUL GIURGIU

AMPLASAMENT:
MUN. GIURGIU,
STR. ION LUCA CARAGIALE
JUD. GIURGIU



Sistem de proiectie: STEREO '70
Data: Iunie 2024



ROMÂNIA



Pofnile

Județul GIURGIU
CONSILIUL LOCAL AL MUNICIPIULUI GIURGIU

HOTĂRÂRE

privind modificarea și completarea inventarului bunurilor care fac parte din domeniul public al Municipiului Giurgiu, înscrise în Hotărârea Consiliului Local al Municipiului Giurgiu nr.135/26.08.1999 modificată și completată prin Hotărârea Consiliului Local al Municipiului Giurgiu nr.76/16.05.2002 privind însușirea inventarului bunurilor care aparțin domeniului public al Municipiului Giurgiu

CONSILIUL LOCAL AL MUNICIPIULUI GIURGIU
Întrunit în ședință ordinară,

Având în vedere:

- expunerea de motive a Primarului municipiului Giurgiu, înregistrată la nr.27.512/16.07.2015;
 - raportul de specialitate al Direcției Patrimoniu - Compartimentul Patrimoniu, înregistrat la nr.27.513/16.07.2015;
 - raportul comisiei pentru administrație publică locală, juridic și de disciplină;
 - raportul comisiei de buget - finanțe, administrarea domeniului public și privat;
 - Hotărârile Consiliului Local al municipiului Giurgiu nr.135/26.08.1999 privind însușirea inventarului bunurilor care aparțin domeniului public al Municipiului Giurgiu și nr.76/16.05.2002 privind completarea inventarului bunurilor care aparțin domeniului public al Municipiului Giurgiu;
 - Dispoziția nr.178/28.01.2015 a Primarului municipiului Giurgiu, modificată prin Dispozițiile nr.236/06.02.2015, nr.500/16.03.2015 și nr.1211/22.06.2015 privind constituirea Colectivului de lucru pentru reactualizarea inventarului domeniului public al Municipiului Giurgiu;
 - prevederile Hotărâri Guvernului nr.968/2002 privind atestarea domeniului public al Județului Giurgiu, precum și al Municipiului Giurgiu, orașelor și comunelor din Județul Giurgiu, ale art.3, alin.(1) și alin.(4) și art.21 din Legea nr.213/1998 privind bunurile proprietate publică, cu modificările și completările ulterioare, ale Hotărâri Guvernului nr.548/1999 pentru aprobarea Normelor metodologice pentru aplicarea Legii nr.213/1998 și ale art.858 - 865 din Legea nr.287/2009 privind Noul Cod Civil.
- În temeiul art.36, alin.(1), alin.(2), alin.(9) și art.45 din Legea nr.215/2001, republicată, privind Administrația Publică Locală, cu modificările și completările ulterioare,

HOTĂRĂȘTE:

Art.1. Se însușește modificarea și completarea inventarului bunurilor care fac parte din domeniul public al Municipiului Giurgiu, înscrise în anexa la Hotărârea Consiliului Local al municipiului Giurgiu nr.135/26.08.1999, modificată prin Hotărârea Consiliului Local al municipiului Giurgiu nr.76/16.05.2002, evidențiat și detaliat în anexa care face parte integrantă din prezenta hotărâre.

Art.2. Documentația cuprinzând bunurile prevăzute în anexa la hotărâre, se va transmite Consiliului Județean Giurgiu, în vederea aplicării procedurilor de actualizare a Hotărârii Guvernului nr.968/05.09.2002 privind atestarea domeniului public al Județului Giurgiu, precum și al Municipiului Giurgiu, orașelor și comunelor din Județul Giurgiu.

Art.3. Prezenta hotărâre se va comunica Instituției Prefectului - Județul Giurgiu în vederea exercitării controlului cu privire la legalitate, Primarului municipiului Giurgiu, Direcției Patrimoniu, Direcției Economice, Direcției Dezvoltare, Investiții, Direcției Programe Europene, Direcției Servicii Publice, Arhitectului Șef din cadrul Aparatului de specialitate al Primarului Municipiului Giurgiu, Direcției de Impozite și Taxe Locale a municipiului Giurgiu și Consiliului Județean Giurgiu.

PREȘEDINTE DE ȘEDINȚĂ

Dinu 



CONTRASEMNEAZĂ,
SECRETAR.

Roșu Pătre

Giurgiu, 29 Iulie 2015

Nr. 273

Adoptată cu un număr de 19 voturi pentru, din totalul de 19 consilieri prezenți

COMISIA CENTRALĂ PENTRU ORGANIZAREA, INVENTARIERE, ȘI SUPRAVEGHEREA
OPERAȚIUNII DE INVENTARIERE A DOMENIULUI PUBLIC AL MUNICIPIULUI GIURGIU

Primarul Municipiului Giurgiu



INVENTARUL
bunurilor ce aparțin domeniului public al municipiului GIURGIU

Nr. crt.	Codul de clasificare	Denumirea bunului	Elemente de identificare	Anul dobândirii sau după caz dării în folosință	Valoarea de inventar lei	Situația juridică
a.	DRUMURI COMUNALE, VICINALE, STRAZILE CU TROTUARE AFERENTE, PASAJELE, PODURILE, PODEȚELE, PRECUM ȘI ZONELE DE PROTECȚIE ALE ACESTORA					
0	1	2	3	4	5	6
1.	1.3.7.2.	Bd. Acad. Miron Nicolescu Cat. II	S = 17146 mp Asfalt	1999	4192301,75	HG 968/05.09.2002 HCLM nr.271/29.07.2015 pv 2499/28.01.2014 pv 14036/26.08.05 pv10835/23.06.04 pv14377/26.06.07 pv 7735/11.05.2012
2.	1.3.7.2.	Ul. Albăstrelelor Cat. III	S = 270 mp Dale beton	1830	8021,09	HG 968/05.09.2002
3.	1.3.7.1.	Str. Albinelor Cat. IV	S = 357 mp Pământ + balast	1922	60688,08	HG 968/05.09.2002 Pv 27650/29.10.08

1953.	Trusa service tester	2013	1684,00	Se include conf. HCLM nr.337/2013
1954.	Videoproiector Toshiba (pn:tip t90)	2013	1593,00	Se include conf. HCLM nr.337/2013

PREȘEDINTE DE ȘEDINȚĂ,



CONTRASĂMĂNEAZĂ,
SECRETAR

Roșu Petre

COMISIA CENTRALĂ
PENTRU ORGANIZAREA, INVENTARIEREA ȘI
SUPRAVEGHEREA OPERĂȚIUNII DE INVENTARIERE
A DOMENIULUI PUBLIC AL MUNICIPIULUI GIURGIU

PREȘEDINTE
Ghiță Niculae – Administratorul Public al Municipiului Giurgiu

SECRETAR
Petre Roșu – Secretarul Municipiului Giurgiu

MEMBRI:
Cristea Icaș – Director Economic

Trăistaru Cristian – Director Executiv

Ghinca Vasile – Serviciul Juridic

Stoica Simona – Direcția Economică

Cornoiu Silvia – Serviciul Autorizații și Documentații
Urbanism

REFERAT

Prin Hotărârea nr. 273/29.07.2015 s-a aprobat modificarea și completarea inventarului bunurilor care aparțin domeniului public al municipiului Giurgiu înscrise în HCLM nr. 135/26.08.1999 modificată și completată prin HCLM nr. 76/16.05.2002 privind însușirea inventarului bunurilor care aparțin domeniului public al municipiului Giurgiu, inventar în care sunt incluse și străzile din municipiul Giurgiu.

În urma efectuării actualizării măsurătorilor cadastrale în vederea intabulării în cartea funciară a unor artere de circulație din municipiul Giurgiu s-a constatat că suprafețele rezultate sunt diferite față de cele din actul de proprietate, respectiv din Hotărârea nr. 273/29.07.2015 așa cum reiese din planurile de situație care fac parte integrantă din prezenta hotărâre.

Pentru a se putea recepționa documentația ce va fi depusă la Oficiul de Cadastru și Carte Funciară în vederea intabulării, este necesar să se modifice suprafața din act cu suprafața reală rezultată la efectuarea măsurătorilor.

Anexa 2 - Inventarul domeniului public aprobat prin Hotărârea nr. 273/29.07.2015 privind modificarea și completarea inventarului bunurilor care fac parte din domeniul public al Municipiului Giurgiu, înscrise în Hotărârea Consiliului Local al Municipiului Giurgiu nr. 135/26.08.1999 modificată și completată prin Hotărârea Consiliului Local al Municipiului Giurgiu nr. 76/16.05.2002 privind însușirea inventarului bunurilor care aparțin domeniului public al Municipiului Giurgiu, va fi modificată în mod corespunzător.

DIRECTOR EXECUTIV,
DIRECTIA PATRIMONIU

Trăistaru Cristian

COMPARTIMENT CADASTRU
ȘI EVIDENȚĂ STRĂZI,

Jega Cesa r