

Județul GIURGIU
CONSILIUL LOCAL AL MUNICIPIULUI GIURGIU

H O T Ă R Ă R E

privind modificarea Hotărârii Consiliului Local al Municipiului Giurgiu nr. 273/29.07.2015
privind modificarea și completarea inventarului bunurilor care fac parte din
domeniul public al Municipiului Giurgiu, înscrise în Hotărârea Consiliului Local al Municipiului
Giurgiu nr. 135/26.08.1999 modificată și completată prin Hotărârea Consiliului Local al Municipiului
Giurgiu nr. 76/16.05.2002 privind însușirea inventarului bunurilor care aparțin domeniului public al
Municipiului Giurgiu

CONSILIUL LOCAL AL MUNICIPIULUI GIURGIU
întrunit în ședință ordinară,

Având în vedere:

- referatul de aprobare al Primarului Municipiului Giurgiu, înregistrat la nr. 26452/13.03.2024;
- raportul de specialitate al Direcției Patrimoniu - Compartimentul Cadastru și Evidență Străzi, înregistrat la nr. 27793/15.03.2024;
- avizul comisiei pentru administrație publică locală, juridic și de disciplină;
- avizul comisiei buget - finanțe, administrarea domeniului public și privat;
- Hotărârea Consiliului Local al Municipiului Giurgiu nr. 273/29.07.2015 privind modificarea și completarea inventarului bunurilor care fac parte din domeniului public al Municipiului Giurgiu, înscrise în Hotărârea Consiliului Local al Municipiului Giurgiu nr. 135/26.08.1999 modificată și completată prin Hotărârea Consiliului Local al Municipiului Giurgiu nr. 76/16.05.2002 privind însușirea inventarului bunurilor care aparțin domeniului public al Municipiului Giurgiu;
- Hotărârea Consiliului Local al Municipiului Giurgiu nr. 116/29.03.2018 privind aprobarea modificării denumirii unui tronson de drum de interes local, situat în partea de nord a Municipiului Giurgiu,
- prevederile Legii nr. 7/1996 a Cadastrului și a Publicității Imobiliare, republicată, actualizată, prevederile art. 67, alin. (1) din Ordinul 600/2023 actualizat al Directorului General al ANCPPI privind aprobarea Regulamentului de avizare, recepție și înscriere în evidențele de cadastru și carte funciară, prevederile art. 286, alin. (1) și alin. (4), art. 289, art. 354 și art. 355 din Ordonanța de Urgență a Guvernului nr. 57/2019 privind Codul Administrativ și ale art. 557, art. 858 – 863 din Legea nr. 287/2009 privind Noul Cod Civil republicat, cu modificările și completările ulterioare; În temeiul art. 129, alin. (1) și (2), lit. "c" și art. 139, alin. (2) și art. 196, alin. (1), lit. a) din Ordonanța de Urgență a Guvernului nr. 57/2019 privind Codul Administrativ,

H O T Ă R Ă Ș T E:

Art. 1. Se modifică suprafața străzii identificate în **Anexa nr. 2** la Hotărârea Consiliului Local al Municipiului Giurgiu nr. 273/29.07.2015, din capitolul **a – DRUMURI COMUNALE, VICINALE, STRĂZILE CU TROTUARE AFERENTE, PASAJELE, PODURILE, PODEȚELE, PRECUM ȘI ZONELE DE PROTECȚIE ALE ACESTORA**, după cum urmează:

Poziția 346 reprezentând strada Răchitei, de la suprafața de 6.750 m.p. la suprafața de 20.171 m.p. formată din două tronsoane conform planului de situație scara 1: 5000 prezentat în Anexa 1, după cum urmează :

- Tronson I în suprafață de 11.711 m.p.
- Tronson II în suprafață de 8.460 m.p.

Art. 2. Anexa 2 - Inventarul domeniului public aprobat prin Hotărârea nr. 273/29.07.2015 privind modificarea și completarea inventarului bunurilor care fac parte din domeniul public al Municipiului Giurgiu, înscrise în Hotărârea Consiliului Local al Municipiului Giurgiu nr. 135/26.08.1999 modificată și completată prin Hotărârea Consiliului Local al Municipiului Giurgiu nr. 76/16.05.2002 privind însușirea inventarului bunurilor care aparțin domeniului public al Municipiului Giurgiu, va fi modificată în mod corespunzător.

Art. 3. Prezenta Hotărâre se va comunica Instituției Prefectului - Județul Giurgiu în vederea exercitării controlului cu privire la legalitate, Primarului Municipiului Giurgiu, Direcției Patrimoniu - Compartiment Cadastru și Evidență Străzi, Direcției Juridice și Administrație Locală – Biroul Juridic, Direcției Economice - Biroul Buget din cadrul Aparatului de specialitate al Primarului Municipiului Giurgiu, pentru ducerea la îndeplinire și Direcției Impozite și Taxe Locale Giurgiu.

PREȘEDINTE DE ȘEDINȚĂ,

Giurgiu, -----2024

Nr. ____

abțineri,

Adoptată cu un număr de ____ voturi pentru, ____ voturi împotriva și ____

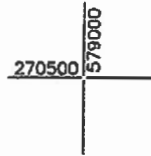
din totalul de ____ consilieri prezenți

ANEXA nr. 1 LA HCL

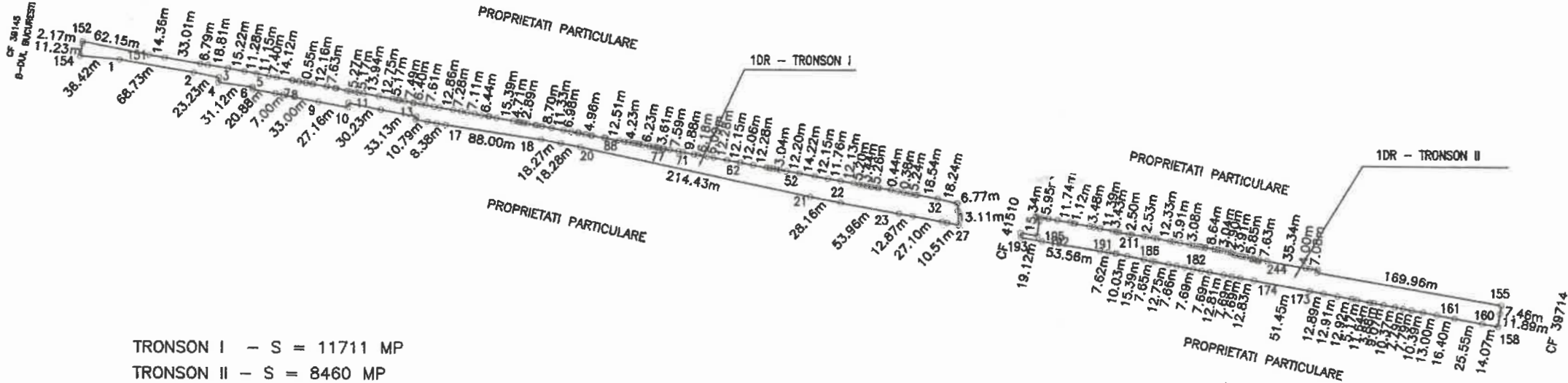
PLAN DE SITUATIE
SCARA 1: 5000



AMPLASAMENT:
MUN. GIURGIU, STR. RACHITEI,
JUD. GIURGIU



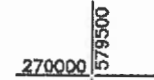
PROPRIETAR:
MUNICIPIUL GIURGIU



TRONSON I - S = 11711 MP
TRONSON II - S = 8460 MP
SUPRAFATA TOTALA - S = 20171 MP

STR. RACHITEI A FOST IMPARTITA IN 2 TRONSOANE DATORITA DRUMULUI DE CENTURA CU CF 41510

Sistem de proiectie: STEREO '70
Data: Decembrie 2023



REFERAT DE APROBARE

Prin Hotărârea nr. 273/29.07.2015 s-a aprobat modificarea și completarea inventarului bunurilor care aparțin domeniului public al municipiului Giurgiu înscrise în HCLM nr. 135/26.08.1999 modificată și completată prin HCLM nr. 76/16.05.2002 privind însușirea inventarului bunurilor care aparțin domeniului public al municipiului Giurgiu, inventar în care sunt incluse și străzile din municipiul Giurgiu.

În urma efectuării actualizării măsurătorilor cadastrale în vederea intabulării în cartea funciară a străzii Răchitei s-a constatat că suprafețele rezultate sunt diferite față de cele din actul de proprietate, respectiv din Hotărârea nr. 273/29.07.2015 așa cum reiese din planul de situație care face parte integrantă din prezenta hotărâre.

Pentru a se putea recepționa documentația ce va fi depusă la Oficiul de Cadastru și Carte Funciară în vederea intabulării, este necesar să se modifice suprafața din act cu suprafața reală rezultată la efectuarea măsurătorilor.

Anexa 2 - Inventarul domeniului public aprobat prin Hotărârea nr. 273/29.07.2015 privind modificarea și completarea inventarului bunurilor care fac parte din domeniul public al Municipiului Giurgiu, înscrise în Hotărârea Consiliului Local al Municipiului Giurgiu nr. 135/26.08.1999 modificată și completată prin Hotărârea Consiliului Local al Municipiului Giurgiu nr. 76/16.05.2002 privind însușirea inventarului bunurilor care aparțin domeniului public al Municipiului Giurgiu, va fi modificată în mod corespunzător.

Având în vedere cele prezentate, propun inițierea unui Proiect de Hotărâre cu următoarea titulatură:

Proiect de Hotărâre privind modificarea Hotărârii nr. 273/29.07.2015 privind modificarea și completarea inventarului bunurilor care fac parte din domeniul public al Municipiului Giurgiu, înscrise în Hotărârea Consiliului Local al Municipiului Giurgiu nr. 135/26.08.1999 modificată și completată prin Hotărârea Consiliului Local al Municipiului Giurgiu nr. 76/16.05.2002 privind însușirea inventarului bunurilor care aparțin domeniului public al Municipiului Giurgiu

Direcția Patrimoniu prin Compartimentul Cadastru și Evidență Străzi va întocmi raportul de specialitate pe care îl va susține în fața comisiilor: pentru administrație publică locală, juridic și de disciplină și buget - finanțe, administrarea domeniului public și privat și în fața consiliului local pentru aprobare.

PRIMAR,
ANGHELESCU ADRIAN

RAPORT DE SPECIALITATE

I. TEMEIUL DE FAPT

Prin referatul de aprobare nr. 26452/13.03.2024, Primarul Municipiului Giurgiu a inițiat Proiectul de hotărâre privind modificarea Hotărârii nr. 273/29.07.2015 privind modificarea și completarea inventarului bunurilor care fac parte din domeniului public al Municipiului Giurgiu, înscrise în Hotărârea Consiliului Local al Municipiului Giurgiu nr. 135/26.08.1999 modificată și completată prin Hotărârea Consiliului Local al Municipiului Giurgiu nr. 76/16.05.2002 privind însușirea inventarului bunurilor care aparțin domeniului public al Municipiului Giurgiu, în vederea dezbaterii și aprobării sale în ședința Consiliului Local al Municipiului Giurgiu.

II. TEMEIUL DE DREPT

Conform art. 136, alin. (8), lit. ”b,, din Ordonanța de Urgență a Guvernului nr. 57/2019, privind Codul Administrativ, Direcția Patrimoniu, prin Compartimentul Cadastru și Evidență Străzi, în calitate de compartiment de resort, a analizat și elaborat prezentul raport în termenul prevazut de lege.

II. ARGUMENTAREA DE OPORTUNITATE

Prin Hotărârea nr. 273/29.07.2015 s-a aprobat modificarea și completarea inventarului bunurilor care aparțin domeniului public al municipiului Giurgiu înscrise în HCLM nr. 135/26.08.1999 modificată și completată prin HCLM nr. 76/16.05.2002 privind însușirea inventarului bunurilor care aparțin domeniului public al municipiului Giurgiu, inventar în care sunt incluse și străzile din municipiul Giurgiu.

Prin Hotărârea Consiliului Local al Municipiului Giurgiu nr. 116/29.03.2018 privind aprobarea modificării denumirii unui tronson de drum de interes local, situat în partea de nord a Municipiului Giurgiu, denumirea tronsonului de drum Alea ISCIP se modifică și se redenumeste strada Răchitei.

În urma efectuării actualizării măsurătorilor cadastrale în vederea intabulării în cartea funciară a străzii Răchitei s-a constatat că suprafețele rezultate sunt diferite față de cele din actul de proprietate, respectiv din Hotărârea nr. 273/29.07.2015 așa cum reiese din planul de situație care face parte integrantă din prezenta hotărâre.

Pentru a se putea recepționa documentația ce va fi depusă la Oficiul de Cadastru și Carte Funciară în vederea intabulării, este necesar să se modifice suprafața din act cu suprafața reală rezultată la efectuarea măsurătorilor.

Anexa 2 - Inventarul domeniului public aprobat prin Hotărârea nr. 273/29.07.2015 privind modificarea și completarea inventarului bunurilor care fac

parte din domeniul public al Municipiului Giurgiu, înscrise în Hotărârea Consiliului Local al Municipiului Giurgiu nr. 135/26.08.1999 modificată și completată prin Hotărârea Consiliului Local al Municipiului Giurgiu nr. 76/16.05.2002 privind însușirea inventarului bunurilor care aparțin domeniului public al Municipiului Giurgiu, va fi modificată în mod corespunzător.

IV. REGLEMENTĂRI LEGALE INCIDENTE

Proiectul de hotărâre are ca temei special de drept, prevederile Legii nr. 7/1996 a Cadastrului și a Publicității Imobiliare, republicată, actualizată, prevederile art. 67, alin. (1) din Ordinul 600/2023 actualizat al Directorului General al ANCPI privind aprobarea Regulamentului de avizare, recepție și înscriere în evidențele de cadastru și carte funciară, prevederile art. 286, alin. (1) și alin. (4) și art. 289 din Ordonanța de Urgență a Guvernului nr. 57/2019 privind Codul Administrativ și ale art. 858 – 865 din Legea nr. 287/2009 privind Noul Cod Civil și nu are un caracter normativ, nefiind supus prevederilor Legii 52/2003 privind transparența decizională.

V. CONCLUZII SI PROPUNERI

Proiectul de hotărâre îndeplinește condițiile de natură tehnică și legale, astfel că poate fi supus dezbaterii și aprobării în ședința Consiliului Local al Municipiului Giurgiu.

**DIRECTOR EXECUTIV,
Trăistaru Cristian**

**COMP. CADASTRU ȘI EV. STRĂZI,
Jega Cesar**

ROMÂNIA



Patru

Județul GIURGIU
CONSILIUL LOCAL AL MUNICIPIULUI GIURGIU

HOTĂRÂRE

privind modificarea și completarea inventarului bunurilor care fac parte din domeniul public al Municipiului Giurgiu, înscrise în Hotărârea Consiliului Local al Municipiului Giurgiu nr.135/26.08.1999 modificată și completată prin Hotărârea Consiliului Local al Municipiului Giurgiu nr.76/16.05.2002 privind însușirea inventarului bunurilor care aparțin domeniului public al Municipiului Giurgiu

CONSILIUL LOCAL AL MUNICIPIULUI GIURGIU
Întrunit în ședință ordinară,

Având în vedere:

- expunerea de motive a Primarului municipiului Giurgiu, înregistrată la nr.27.512/16.07.2015;
 - raportul de specialitate al Direcției Patrimoniu - Compartimentul Patrimoniu, înregistrat la nr.27.513/16.07.2015;
 - raportul comisiei pentru administrație publică locală, juridic și de disciplină;
 - raportul comisiei de buget - finanțe, administrarea domeniului public și privat;
 - Hotărârile Consiliului Local al municipiului Giurgiu nr.135/26.08.1999 privind însușirea inventarului bunurilor care aparțin domeniului public al Municipiului Giurgiu și nr.76/16.05.2002 privind completarea inventarului bunurilor care aparțin domeniului public al Municipiului Giurgiu;
 - Dispoziția nr.178/28.01.2015 a Primarului municipiului Giurgiu, modificată prin Dispozițiile nr.236/06.02.2015, nr.500/16.03.2015 și nr.1211/22.06.2015 privind constituirea Colectivului de lucru pentru reactualizarea inventarului domeniului public al Municipiului Giurgiu;
 - prevederile Hotărâri Guvernului nr.968/2002 privind atestarea domeniului public al Județului Giurgiu, precum și al Municipiului Giurgiu, orașelor și comunelor din Județul Giurgiu, ale art.3, alin.(1) și alin.(4) și art.21 din Legea nr.213/1998 privind bunurile proprietate publică, cu modificările și completările ulterioare, ale Hotărâri Guvernului nr.548/1999 pentru aprobarea Normelor metodologice pentru aplicarea Legii nr.213/1998 și ale art.858 - 865 din Legea nr.287/2009 privind Noul Cod Civil.
- În temeiul art.36, alin.(1), alin.(2), alin.(9) și art.45 din Legea nr.215/2001, republicată, privind Administrația Publică Locală, cu modificările și completările ulterioare,

HOTĂRĂȘTE:

Art.1. Se însușește modificarea și completarea inventarului bunurilor care fac parte din domeniul public al Municipiului Giurgiu, înscrise în anexa la Hotărârea Consiliului Local al municipiului Giurgiu nr.135/26.08.1999, modificată prin Hotărârea Consiliului Local al municipiului Giurgiu nr.76/16.05.2002, evidențiat și detaliat în anexa care face parte integrantă din prezenta hotărâre.

Art.2. Documentația cuprinzând bunurile prevăzute în anexa la hotărâre, se va transmite Consiliului Județean Giurgiu, în vederea aplicării procedurilor de actualizare a Hotărârii Guvernului nr.968/05.09.2002 privind atestarea domeniului public al Județului Giurgiu, precum și al Municipiului Giurgiu, orașelor și comunelor din Județul Giurgiu.

Art.3. Prezenta hotărâre se va comunica Instituției Prefectului - Județul Giurgiu în vederea exercitării controlului cu privire la legalitate, Primarului municipiului Giurgiu, Direcției Patrimoniu, Direcției Economice, Direcției Dezvoltare, Investiții, Direcției Programe Europene, Direcției Servicii Publice, Arhitectului Șef din cadrul Aparatului de specialitate al Primarului Municipiului Giurgiu, Direcției de Impozite și Taxe Locale a municipiului Giurgiu și Consiliului Județean Giurgiu.

PREȘEDINTE DE ȘEDINȚĂ

Dinu



CONTRASEMNEAZĂ,
SECRETAR,

Roșu Pătre

Giurgiu, 29. iulie 2015
Nr. 273

Adoptată cu un număr de 19 voturi pentru, din totalul de 19 consilieri prezenți

MUNICIPIUL GIURGIU

COMISIA CENTRALĂ PENTRU ORGANIZAREA, INVENTARIERE, ȘI SUPRAVEGHEREA
 OPERAȚIUNII DE INVENTARIERE A DOMENIULUI PUBLIC AL MUNICIPIULUI GIURGIU

Primarul Municipiului Giurgiu



INVENTARUL

bunurilor ce aparțin domeniului public al municipiului GIURGIU

Nr. crt.	Codul de clasificare	Denumirea bunului	Elemente de identificare	Anul dobândirii sau după caz dării în folosință	Valoarea de inventar lei	Situația juridică
a. DRUMURI COMUNALE, VICINALE, STRAZILE CU TROTUARE AFERENTE, PASAJELE, PODURILE, PODEȚELE, PRECUM ȘI ZONELE DE PROTECȚIE ALE ACESTORA						
0	1	2	3	4	5	6
1.	1.3.7.2.	Bd. Acad. Miron Nicolescu Cat. II	S = 17146 mp Asfalt	1999	4192301,75	HG 968/05.09.2002 HCLM nr. 271/29.07.2015 pv 2499/28.01.2014 pv 14036/26.08.05 pv 10835/23.06.04 pv 14377/26.06.07 pv 7735/11.05.2012
2.	1.3.7.2.	Ul. Albăstrelelor Cat. III	S = 270 mp Dale behaton	1830	8021,09	HG 968/05.09.2002
3.	1.3.7.1.	Str. Albinelor Cat. IV	S = 357 mp Pământ + balast	1922	60688,08	HG 968/05.09.2002 Pv 27650/29.10.08

343	1.3.7.2.	Str. Dr.Ing. Marin Drăcea (fostă Frumoasei) Cat.III 4-4	S = 2651 mp Asfalt	1830	466636,41	HCLM NR.255/2008 HCLM 968/05.09.2002 HCLM nr.271/29.07.2015 Pv 2697/13.02.2006 Pv 7735/11.05.2012
344	1.3.7.2.	Dr. de Centură	Între Pod Bizets și DN5C Zimnicea asfalt S1=28481mp; Între DN5C spre Zimnicea și DJ504 spre Alexandria drum de balast, S2 = 20300 mp Între DJ504 spre Alexandria și DJ503 spre Videle drum de balast S3=17758mp; CF36259 Între DJ503 spre Videle și DN5B săpre Găiești drum de balast S4 = 11550 mp; CF36142 Între DN5B spre Găiești și str. P.Andreescu S5 = 5950mp Între Al.Plantelor și str. 1 Dec.1918 asfalt S6 =9100mp	2001	547382,00 42104,20 36831,90 23955,90 120851,60 164957,50	Se radiaza conf HCLM nr.214/2012 Se radiaza conf. HCLM nr.197/28.05.2015 Se radiaza conf. HCLM nr.197/28.05.2015 Se radiaza conf.HCLM nr.197/28.05.2015 Se radiaza conf. HCLM nr.174/2007 Se radiaza conf. HCLM nr.196/28.05.2015
345	1.3.7.1.	Alee IPILF Cat.III	S = 4500 mp Balast	1973	306068,86	HG 968/05.09.2002
346	1.3.7.3.	Alee ISICIP Cat.III	s = 6750 mp. Beton	1965	459103,30	HG 968/05.09.2002
347	1.3.7.2.	Str.Stejarului-fosta Alee	S =2500 mp Balast	2002	170038,22	HCLM NR.93/16.05.2002

1953.	Trusa service tester		2013	1684,00	Se include conf. HCLM nr.337/2013
1954.	Videoproector Toshiba (pn:tlp t90)		2013	1593,00	Se include conf. HCLM nr.337/2013

PREȘEDINTE DE ȘEDINȚĂ,



CONTRASEMNEAZĂ,
SECRETAR

Roșu Petre

COMISIA CENTRALĂ
PENTRU ORGANIZAREA, INVENTARIEREA ȘI
SUPRAVEGHEREA OPERAȚIUNII DE INVENTARIERE
A DOMENIULUI PUBLIC AL MUNICIPIULUI GIURGIU

PREȘEDINTE

Ghiță Nicolae – Administratorul Public al Municipiului Giurgiu

SECRETAR

Petre Roși – Secretarul Municipiului Giurgiu

MEMBRI:

Cristea Ioana – Director Economic

Trăistaru Cristian – Director Executiv

Ghinea Vasile – Serviciul Juridic

Stoica Simona – Directia Economică

Cornoiu Silvia – Serviciul Autorizații și Documentații
Urbanism



Județul GIURGIU
CONSILIUL LOCAL AL MUNICIPIULUI GIURGIU

HOTĂRÂRE

privind aprobarea modificării denumirii unui tronson de drum de interes local,
situat în partea de nord a Municipiului Giurgiu

CONSILIUL LOCAL AL MUNICIPIULUI GIURGIU
întrunit în ședință ordinară,

Având în vedere:

- expunerea de motive a Primarului municipiului Giurgiu, înregistrată la nr.11.819/19.03.2018;
- raportul de specialitate al Direcției Patrimoniu – Compartimentul Patrimoniu, înregistrat la nr.11.820/19.03.2018;
- raportul comisiei pentru administrație publică locală, juridic și de disciplină;
- raportul comisiei de buget – finanțe, administrarea domeniului public și privat;
- raportul comisiei de urbanism și amenajarea teritoriului, protecției mediului, agricultură și turism;
- prevederile art.3, alin.(1) din Ordonanța Guvernului nr.63/2002 privind atribuirea sau schimbarea de denumiri, aprobată prin Legea nr.48/2003.

În temeiul art.36, alin.(2), lit.„c”, alin.(5) lit.„d” și art.45 din Legea nr.215/2001, republicată, privind Administrația Publică Locală, cu modificările și completările ulterioare,

HOTĂRĂȘTE:

Art.1. Se aprobă schimbarea denumirii tronsonului de drum de interes local, cu intrare din DN 5, în suprafață de 6.750,00 mp., din **Aleea ISCIP** în **Strada Răchitei**, cuprins în inventarul domeniului public al Municipiului Giurgiu însușit prin Hotărârea Consiliului Local al Municipiului Giurgiu nr.273/29.07.2015 privind modificarea și completarea inventarului bunurilor care fac parte din domeniul public al Municipiului Giurgiu, înscrise în Hotărârea Consiliului Local al Municipiului Giurgiu nr.135/26.08.1999 modificată și completată prin Hotărârea Consiliului Local al Municipiului Giurgiu nr.76/16.05.2002 privind însușirea inventarului bunurilor care aparțin domeniului public al Municipiului Giurgiu, la *CAP 1 – drumuri comunale, vicinale, străzi cu trotuare aferente, pasajele, podurile, podețele, precum și zonele de protecție ale acestora, poziția 346.*

Art.2. Tronsonul de drum nou denumit prevăzut la art.1 va fi reactualizat în Nomenclatorul stradal și se vor monta plăcuțe indicatoare cu denumirea acesteia.

Art.3. Prezenta hotărâre se va comunica Instituției Prefectului - Județul Giurgiu în vederea exercitării controlului cu privire la legalitate, Primarului municipiului Giurgiu, Direcției Patrimoniu - Compartimentul Cadastru și Evidența Străzi, Direcției Economice, Biroului Autorizații și Documentații de Urbanism din cadrul Aparatului de specialitate al Primarului municipiului Giurgiu, Poliției Municipiului Giurgiu, Direcției Poliției Locale a Municipiului Giurgiu, Direcției de Evidență a Persoanelor Giurgiu și societății Giurgiu Servicii Locale S.A., în insolvență.

PREȘEDINTE DE ȘEDINȚĂ,

Nichita Tereza



**CONTRASEMNEAZĂ,
SECRETAR,**

Băiceanu Liliana

**Giurgiu, 29 martie 2018
Nr: 116**

Adoptată cu un număr de 21 voturi pentru, din totalul de 21 consilieri prezenți

REFERAT

Prin Hotărârea nr. 273/29.07.2015 s-a aprobat modificarea și completarea inventarului bunurilor care aparțin domeniului public al municipiului Giurgiu înscrise în HCLM nr. 135/26.08.1999 modificată și completată prin HCLM nr. 76/16.05.2002 privind însușirea inventarului bunurilor care aparțin domeniului public al municipiului Giurgiu, inventar în care sunt incluse și străzile din municipiul Giurgiu.

În urma efectuării actualizării măsurătorilor cadastrale în vederea intabulării în cartea funciară a străzii Răchitei s-a constatat că suprafețele rezultate sunt diferite față de cele din actul de proprietate, respectiv din Hotărârea nr. 273/29.07.2015 așa cum reiese din planul de situație care face parte integrantă din prezenta hotărâre.

Pentru a se putea recepționa documentația ce va fi depusă la Oficiul de Cadastru și Carte Funciară în vederea intabulării, este necesar să se modifice suprafața din act cu suprafața reală rezultată la efectuarea măsurătorilor.

Anexa 2 - Inventarul domeniului public aprobat prin Hotărârea nr. 273/29.07.2015 privind modificarea și completarea inventarului bunurilor care fac parte din domeniul public al Municipiului Giurgiu, înscrise în Hotărârea Consiliului Local al Municipiului Giurgiu nr. 135/26.08.1999 modificată și completată prin Hotărârea Consiliului Local al Municipiului Giurgiu nr. 76/16.05.2002 privind însușirea inventarului bunurilor care aparțin domeniului public al Municipiului Giurgiu, va fi modificată în mod corespunzător.

DIRECTOR EXECUTIV,
DIRECTIA PATRIMONIU
Trăistaru Cristian

COMPARTIMENT CADASTRU
ȘI EVIDENȚĂ STRĂZI,
Jega Cesa