

ROMÂNIA



Județul GIURGIU

CONSILIUL LOCAL AL MUNICIPIULUI GIURGIU

## HOTĂRÂRE

**privind modificarea Hotărârii Consiliului Local al Municipiului Giurgiu nr.273/29.07.2015 privind modificarea și completarea inventarului bunurilor care fac parte din domeniul public al Municipiului Giurgiu, înscrise în Hotărârea Consiliului Local al Municipiului Giurgiu nr.135/26.08.1999, modificată și completată prin Hotărârea Consiliului Local al Municipiului Giurgiu nr.76/16.05.2002 privind însușirea inventarului bunurilor care aparțin domeniului public al Municipiului Giurgiu**

### CONSILIUL LOCAL AL MUNICIPIULUI GIURGIU

**întrunit în ședință ordinară,**

Având în vedere:

- referatul de aprobare al Primarului Municipiului Giurgiu, înregistrat la nr.107.798/13.11.2024;
- raportul de specialitate al Direcției Patrimoniu - Compartimentul Cadastru și Evidență Străzi, înregistrat la nr.109.322/19.11.2024;
- avizul comisiei pentru administrație publică locală, juridic și de disciplină;
- avizul comisiei buget-finanțe, administrarea domeniului public și privat;
- Hotărârea Consiliului Local al Municipiului Giurgiu nr.273/29.07.2015 privind modificarea și completarea inventarului bunurilor care fac parte din domeniului public al Municipiului Giurgiu, înscrise în Hotărârea Consiliului Local al Municipiului Giurgiu nr.135/26.08.1999, modificată și completată prin Hotărârea Consiliului Local al Municipiului Giurgiu nr.76/16.05.2002 privind însușirea inventarului bunurilor care aparțin domeniului public al Municipiului Giurgiu;
- prevederile Legii nr.7/1996 a Cadastrului și a Publicității Imobiliare, republicată, actualizată, prevederile art.67, alin.(1) din Ordinul nr.600/2023 actualizat, al Directorului General al A.N.C.P.I. privind aprobarea Regulamentului de avizare, recepție și înscriere în evidențele de cadastru și carte funciară, prevederile art.286, alin.(1) și alin.(4), art.289, art.354 și art.355 din Ordonanța de Urgență a Guvernului nr.57/2019 privind Codul Administrativ, cu modificările și completările ulterioare și prevederile art.557, art.858 – 863 din Legea nr.287/2009 privind Noul Cod Civil, republicată, cu modificările și completările ulterioare.

În temeiul art.129, alin.(1) și alin.(2), lit.,„c”, art.139, alin.(2) și art.196, alin.(1), lit.,„a” din Ordonanța de Urgență a Guvernului nr.57/2019 privind Codul Administrativ, cu modificările și completările ulterioare,

## HOTĂRĂȘTE:

**Art.1.** Se modifică suprafața imobilului identificat în ANEXA 2 la Hotărârea Consiliului Local al Municipiului Giurgiu nr.273/29.07.2015, din capitolul a – drumuri comunale, vicinale, străzile cu trotuare aferente, pasajele, podurile, podețele, precum și zonele de protecție ale acestora, după cum urmează:

**Poziția 214 reprezentând „șoseaua Portului”, de la suprafața de 7.040 mp., la suprafața de 27.606 mp., formată din 4 tronsoane, după cum urmează.**

**Tronson 1 în suprafață de 1.213 mp., conform planului de situație scara 1: 500, prezentat în Anexa 1 care face parte integrantă din prezenta hotărâre;**

**Tronson 2 în suprafață de 2.077 mp., conform planului de situație scara 1: 500, prezentat în Anexa 2 care face parte integrantă din prezenta hotărâre;**

**Tronson 3 în suprafață de 7.282 mp., conform planului de situație scara 1: 500, prezentat în Anexa 3 care face parte integrantă din prezenta hotărâre;**

**Tronson 4 în suprafață de 9.377 mp., conform planului de situație scara 1: 2000, prezentat în Anexa 4 care face parte integrantă din prezenta hotărâre.**

**Art.2.** ANEXA 2 - Inventarul domeniului public aprobat prin Hotărârea nr.273/29.07.2015 privind modificarea și completarea inventarului bunurilor care fac parte din domeniul public al Municipiului Giurgiu, înscrise în Hotărârea Consiliului Local al Municipiului Giurgiu nr.135/26.08.1999, modificată și completată prin Hotărârea Consiliului Local al Municipiului Giurgiu nr.76/16.05.2002 privind însușirea inventarului bunurilor care aparțin domeniului public al Municipiului Giurgiu, va fi modificată în mod corespunzător.

**Art.3.** Prezenta hotărâre se va comunica Instituției Prefectului - Județul Giurgiu în vederea exercitării controlului cu privire la legalitate, Primarului Municipiului Giurgiu, Direcției Patrimoniu - Compartimentul Cadastru și Evidență Străzi, Direcției Juridice și Administrație Locală – Serviciul Juridic, Administrație Locală și Relația cu Consiliul Local, Direcției Economice din cadrul Aparatului de specialitate al Primarului Municipiului Giurgiu, pentru ducerea la îndeplinire și Direcției Impozite și Taxe Locale Giurgiu.

**PREȘEDINTE DE ȘEDINȚĂ,**

**Barbu Ionuț**

**CONTRASEMNEAZĂ,  
SECRETAR GENERAL,**

**Bălcăeanu Liliana**

Giurgiu, 28 noiembrie 2024  
Nr. 331

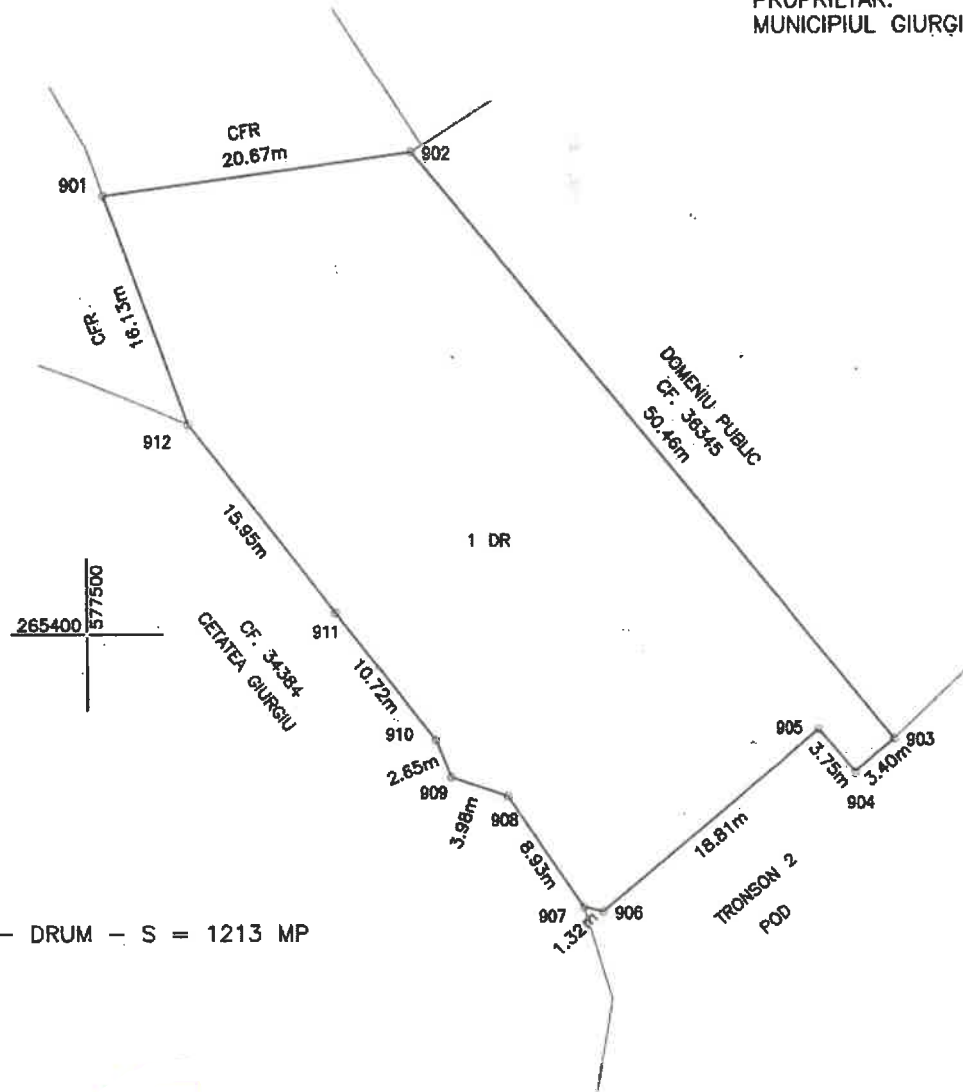
Adoptată cu un număr de 19 voturi pentru, din totalul de 19 consilieri prezenți

PLAN DE SITUATIE  
SCARA 1: 500



AMPLASAMENT:  
MUN. GIURGIU, SOS. PORTULUI,  
TRONSON I,  
JUD. GIURGIU

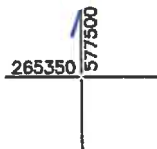
PROPRIETAR:  
MUNICIPIUL GIURGIU



1 DR - DRUM - S = 1213 MP

PREŞEDINTE  
DE ŞEDINŢĂ

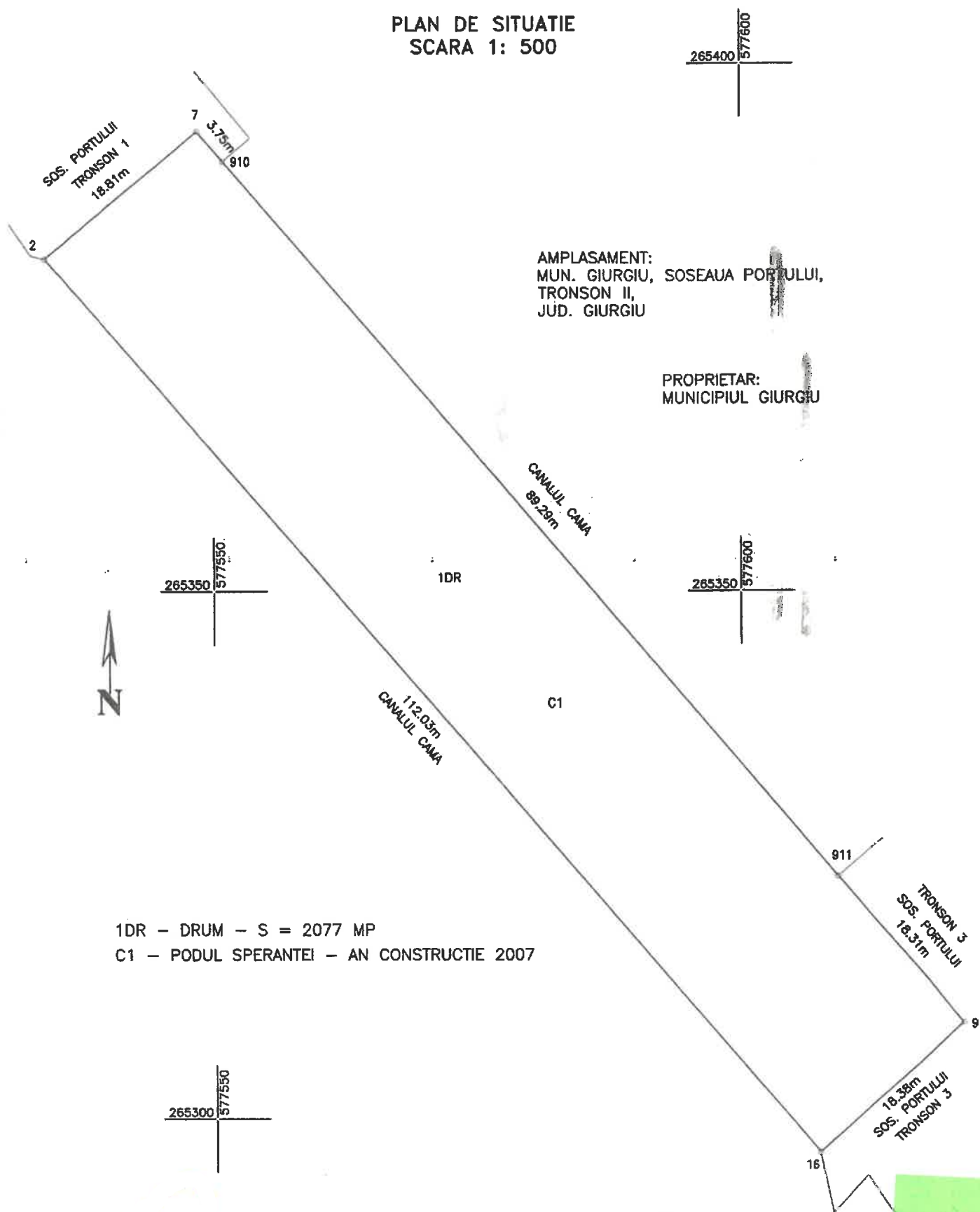
SECRETAR  
GENERAL



Sistem de proiectie: STEREO '70  
Data: Noiembrie 2024



PLAN DE SITUATIE  
SCARA 1: 500



AMPLASAMENT:  
MUN. GIURGIU, SOSEAU PORTULUI,  
TRONSON II,  
JUD. GIURGIU

PROPRIETAR:  
MUNICIPIUL GIURGIU

1DR - DRUM - S = 2077 MP  
C1 - PODUL SPERANTEI - AN CONSTRUCTIE 2007

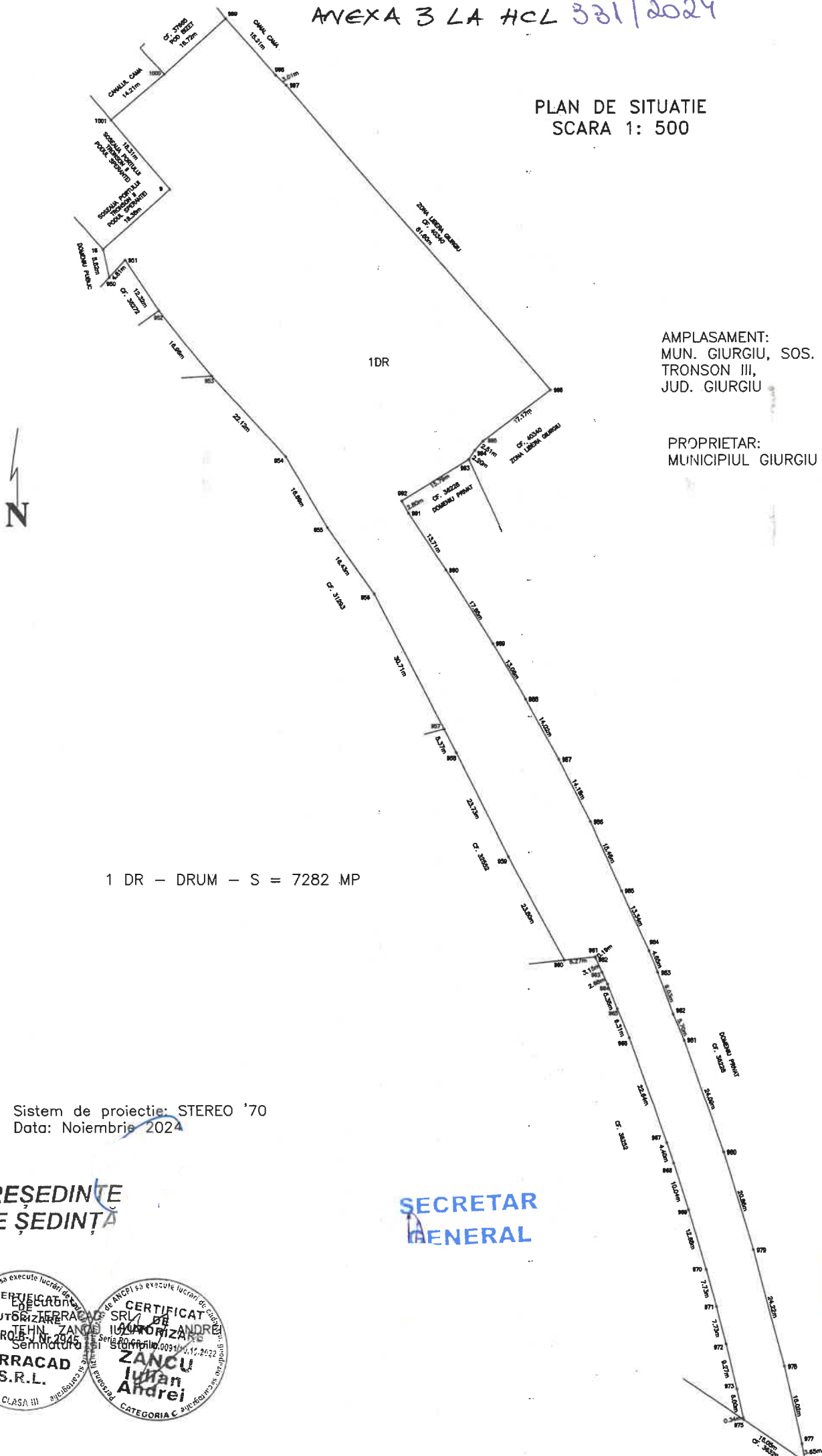
PRESEDINTE  
DE SEDINTA

SECRETAR  
GENERAL

Sistem de proiectie: STEREO '70  
Data: Noiembrie 2024

Two circular professional stamps from ANCP (Asociatia Nationala a Inginerilor de Cadastru) are present. The left stamp is for 'TERRACAD S.R.L.' with 'Serie RO-B-J Nr.2945' and 'CLASA III'. The right stamp is for 'ZANCU ANDREI' with 'Serie RO-GR-F Nr.5081/10.10.2022'. Both stamps include the text 'Persoana juridică autorizată de ANCP să execute lucrări de cadastru' and 'Especialitate autorizată de ANCP să execute lucrări de cadastru'. A green rectangular mark is visible to the right of the stamps.

PLAN DE SITUATIE  
SCARA 1: 500



AMPLASAMENT:  
MUN. GIURGIU, SOS. PORTULUI,  
TRONSON III,  
JUD. GIURGIU

PROPRIETAR:  
MUNICIPIUL GIURGIU

1 DR - DRUM - S = 7282 MP

Sistem de proiectie: STEREO '70  
Data: Noiembrie 2024

PRESEDINTE  
DE SEDINTA

SECRETAR  
GENERAL

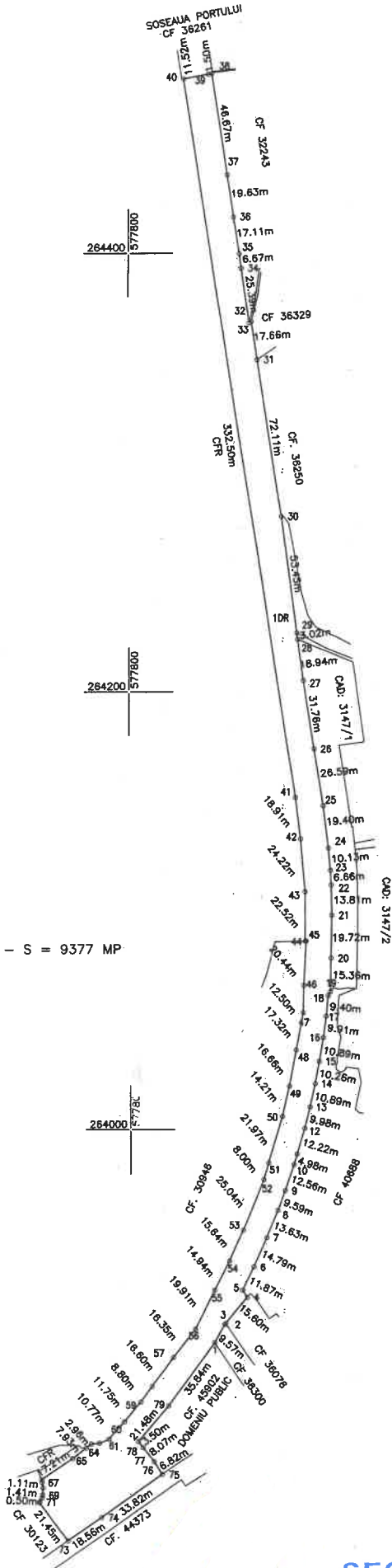


ANEXA 4 LA HCL 331/2024

PLAN DE SITUATIE  
SCARA 1: 2000

AMPLASAMENT:  
MUN. GIURGIU, SOS. PORTULUI,  
TRONSON IV,  
JUD. GIURGIU

PROPRIETAR:  
MUNICIPIUL GIURGIU



1 DR - DRUM - S = 9377 MP

SECRETAR  
GENERAL



Sistem de proiectie: STEREO 170  
Data: Noiembrie 2024

PRESEDINTE  
DE SEDINTA