

ROMÂNIA



Județul GIURGIU  
CONSILIUL LOCAL AL MUNICIPIULUI GIURGIU

**H O T Ă R Ă R E**

**privind modificarea Hotărârii Consiliului Local al Municipiului Giurgiu nr.273/29.07.2015 privind modificarea și completarea inventarului bunurilor care fac parte din domeniul public al Municipiului Giurgiu, înscrise în Hotărârea Consiliului Local al Municipiului Giurgiu nr.135/26.08.1999 modificată și completată prin Hotărârea Consiliului Local al Municipiului Giurgiu nr.76/16.05.2002 privind însușirea inventarului bunurilor care aparțin domeniului public al Municipiului Giurgiu**

**CONSILIUL LOCAL AL MUNICIPIULUI GIURGIU  
întrunit în ședință ordinară,**

Având în vedere:

- referatul de aprobare al Primarului Municipiului Giurgiu, înregistrat la nr.55.640/07.06.2024;
- raportul de specialitate al Direcției Patrimoniu - Compartimentul Cadastru și Evidență Străzi, înregistrat la nr.58.038/17.06.2024;
- avizul comisiei pentru administrație publică locală, juridic și de disciplină;
- avizul comisiei buget - finanțe, administrarea domeniului public și privat;
- Hotărârea Consiliului Local al Municipiului Giurgiu nr.273/29.07.2015 privind modificarea și completarea inventarului bunurilor care fac parte din domeniului public al Municipiului Giurgiu, înscrise în Hotărârea Consiliului Local al Municipiului Giurgiu nr.135/26.08.1999 modificată și completată prin Hotărârea Consiliului Local al Municipiului Giurgiu nr.76/16.05.2002 privind însușirea inventarului bunurilor care aparțin domeniului public al Municipiului Giurgiu;
- prevederile Legii nr.7/1996 a Cadastrului și a Publicității Imobiliare, republicată, actualizată, prevederile art.67, alin.(1) din Ordinul 600/2023 actualizat al Directorului General al ANCPI privind aprobarea Regulamentului de avizare, recepție și înscriere în evidențele de cadastru și carte funciară, prevederile art.286, alin.(1) și alin.(4), art.289, art.354 și art.355 din Ordonanța de Urgență a Guvernului nr.57/2019 privind Codul Administrativ, cu modificările și completările ulterioare și prevederile art.557, art.858 – 863 din Legea nr.287/2009 privind Noul Cod Civil, republicat, cu modificările și completările ulterioare.

În temeiul art.129, alin.(1) și (2), lit.,c” și art.139, alin.(2) și art.196, alin.(1), lit.,a” din Ordonanța de Urgență a Guvernului nr.57/2019 privind Codul Administrativ, cu modificările și completările ulterioare,

## HOTĂRĂȘTE:

**Art.1.** Se modifică suprafețele străzilor identificate în Anexa 2 la Hotărârea Consiliului Local al Municipiului Giurgiu nr.273/29.07.2015, din capitolul a – *drumuri comunale, vicinale, străzile cu trotuare aferente, pasajele, podurile, podețele, precum și zonele de protecție ale acestora*, după cum urmează:

- **Poziția 95** reprezentând strada Foișor, de la suprafața de 1.710 m.p. la suprafața de 3.755 m.p. conform planurilor de situație scara 1:500 prezentate în Anexa 1A și Anexa 1B care face parte integrantă din prezenta hotărâre, formată din 2 tronsoane după cum urmează:  
Tronson I în suprafață de 2.165 mp. – Anexa 1A  
Tronson II în suprafață de 1.590 mp. – Anexa 1B
- **Poziția 228** reprezentând strada Nicolae Droc Barcian, de la suprafața de 792 m.p. la suprafața de 1.676 m.p. conform planului de situație scara 1:500 prezentat în Anexa 2 care face parte integrantă din prezenta hotărâre;
- **Poziția 69** reprezentând fundătura Dudului, de la suprafața de 600 m.p. la suprafața de 714 m.p. conform planului de situație scara 1:1000 prezentat în Anexa 3 care face parte integrantă din prezenta hotărâre;
- **Poziția 364** reprezentând strada Dudului, de la suprafața de 1.320 m.p. la suprafața de 3.112 m.p. conform planului de situație scara 1:1000 prezentat în Anexa 4 care face parte integrantă din prezenta hotărâre;
- **Poziția 55** reprezentând strada Clopotari, de la suprafața de 2.364 m.p. la suprafața de 2.724 m.p. conform planului de situație scara 1:1000 prezentat în Anexa 5 care face parte integrantă din prezenta hotărâre;
- **Poziția 235** reprezentând strada Puișor, de la suprafața de 325 m.p. la suprafața de 3.125 m.p. conform planului de situație scara 1:1000 prezentat în Anexa 6 care face parte integrantă din prezenta hotărâre;
- **Poziția 330** reprezentând fundătura Viespilor, de la suprafața de 248 m.p. la suprafața de 620 m.p. conform planului de situație scara 1: 500 prezentat în Anexa 7 care face parte integrantă din prezenta hotărâre;
- **Poziția 12** reprezentând intrarea Apusului, de la suprafața de 1.100 m.p. la suprafața de 2.260 m.p. conform planului de situație scara 1:1000 prezentat în Anexa 8 care face parte integrantă din prezenta hotărâre;
- **Poziția 374** reprezentând fundătura Negru Vodă, de la suprafața de 390 m.p. la suprafața de 731 m.p. conform planului de situație scara 1: 500 prezentat în Anexa 9 care face parte integrantă din prezenta hotărâre;
- **Poziția 150** reprezentând strada Ion Luca Caragiale, de la suprafața de 1.200 m.p. la suprafața de 1.674 m.p. conform planului de situație scara 1:1000 prezentat în Anexa 10 care face parte integrantă din prezenta hotărâre.

**Art.2.** Anexa 2 - Inventarul domeniului public aprobat prin Hotărârea nr.273/29.07.2015 privind modificarea și completarea inventarului bunurilor care fac parte din domeniul public al Municipiului Giurgiu, înscrise în Hotărârea Consiliului Local al Municipiului Giurgiu nr.135/26.08.1999 modificată și completată prin Hotărârea Consiliului Local al Municipiului Giurgiu nr.76/16.05.2002 privind însușirea inventarului bunurilor care aparțin domeniului public al Municipiului Giurgiu, va fi modificată în mod corespunzător.

**Art.3.** Prezenta Hotărâre se va comunica Instituției Prefectului - Județul Giurgiu în vederea exercitării controlului cu privire la legalitate, Primarului Municipiului Giurgiu, Direcției Patrimoniu - Compartiment Cadastru și Evidență Străzi, Direcției Juridice și Administrație Locală – Biroul Juridic, Direcției Economice - Biroul Buget din cadrul Aparatului de specialitate al Primarului Municipiului Giurgiu, pentru ducerea la îndeplinire și Direcției Impozite și Taxe Locale Giurgiu.

**PREȘEDINTE DE ȘEDINȚĂ,**

**Damian Marian**

**CONTRASEMNEAZĂ,  
SECRETAR GENERAL,**

**Băiceanu Liliana**

**Giurgiu, 27 iunie 2024  
Nr. 159**

Adoptată cu un număr de 19 voturi pentru, din totalul de 19 consilieri prezenți

350 577850

AMPLASAMENT:  
MUN. GIURGIU,  
STR. FOISOR - TRONSON I,  
JUD. GIURGIU



PLAN DE SITUATIE  
SCARA 1: 500

PROPRIETAR:  
MUNICIPIUL GIURGIU

300 577850

1 DR - DRUM - S = 2165 MP

DOMENIU PUBLIC

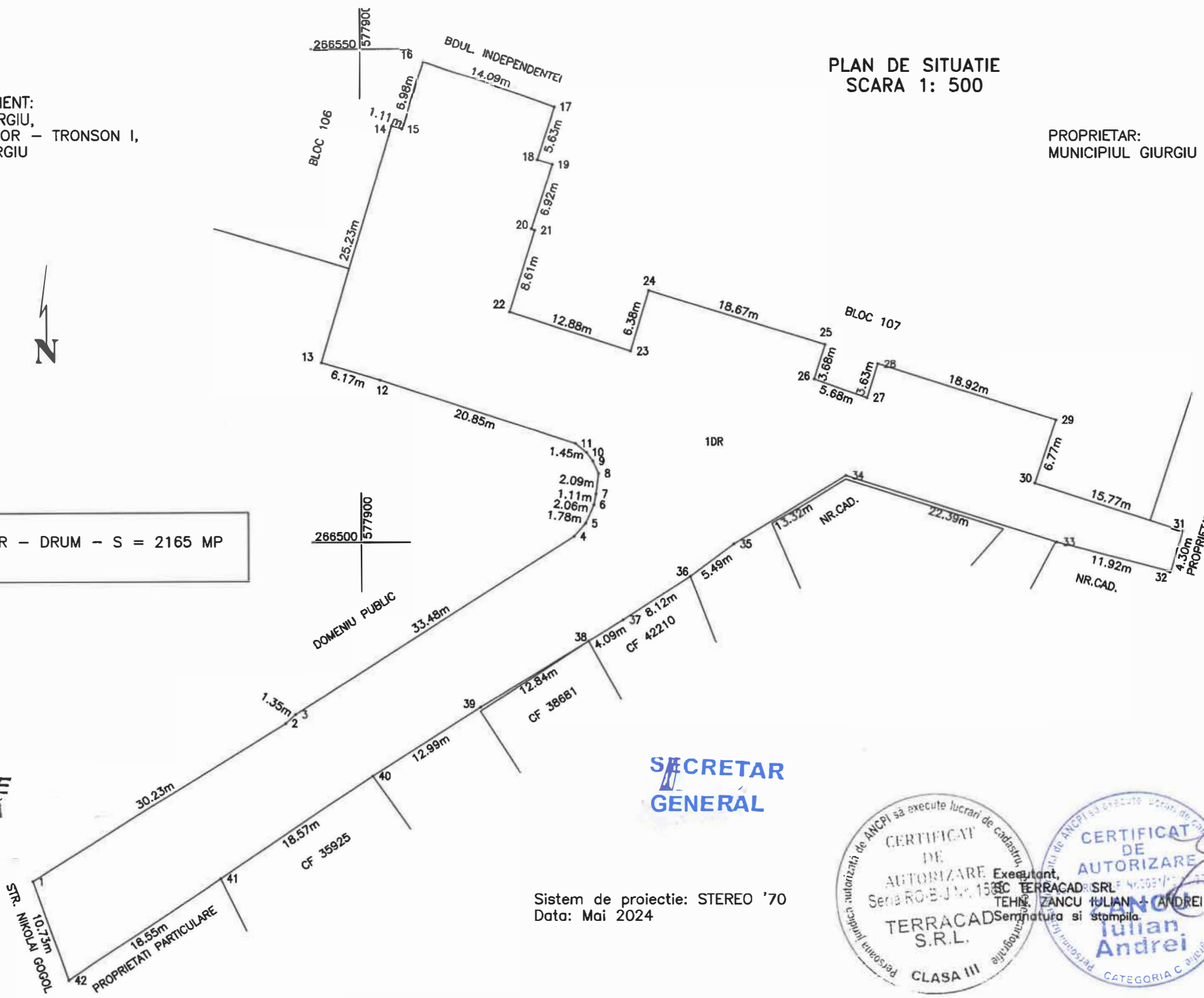
PRESEDINTE  
DE ŞEDINŢĂ

SECRETAR  
GENERAL

Sistem de proiectie: STEREO '70  
Data: Mai 2024

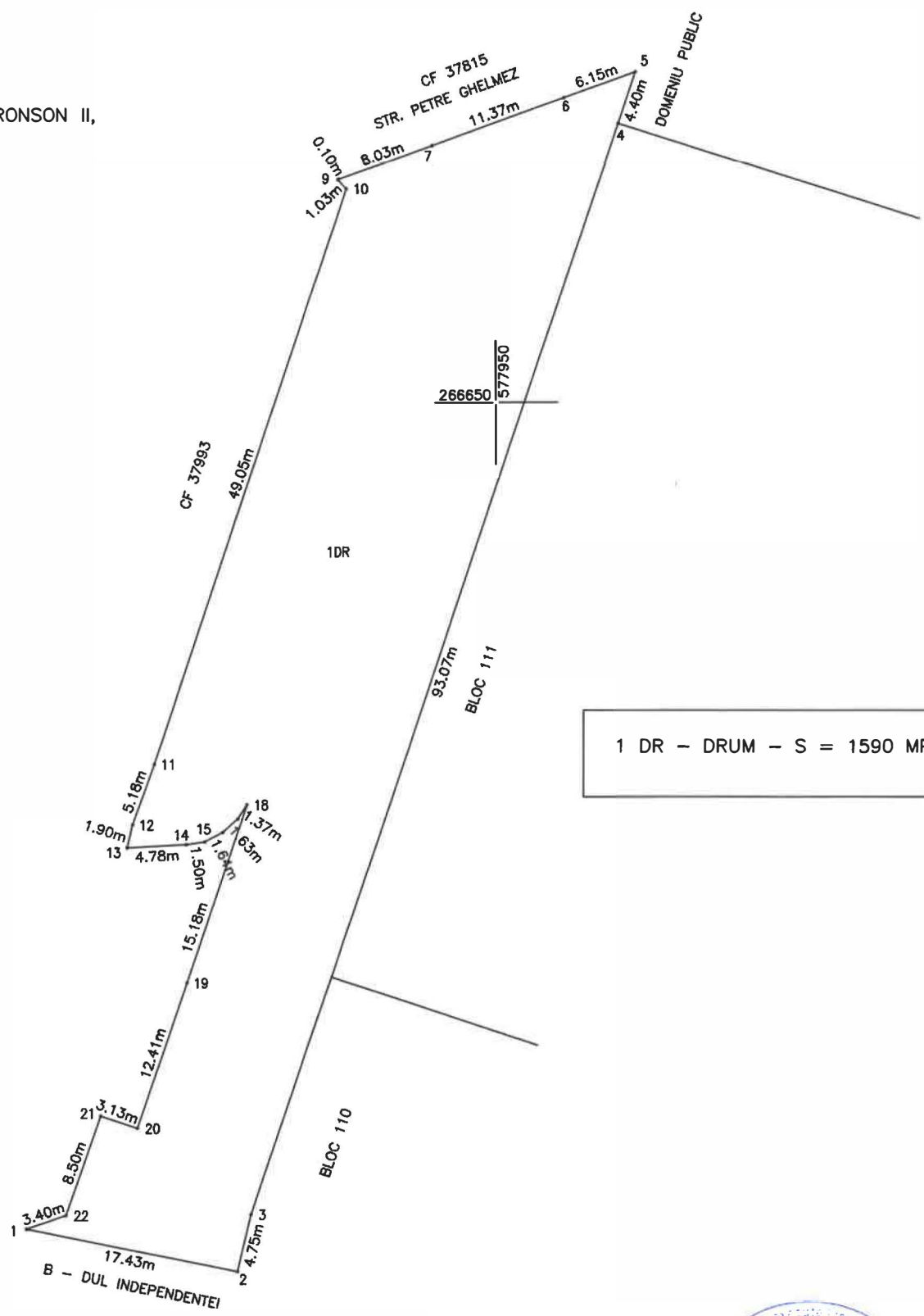
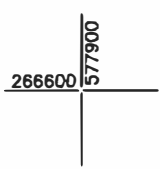
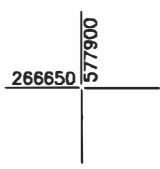


ANEXA 1A LA HCL 159/27.06.2021





AMPLASAMENT:  
 MUN. GIURGIU,  
 STR. FOISOR – TRONSON II,  
 JUD. GIURGIU



1 DR - DRUM - S = 1590 MP

PRESEDINTE  
 DE SEDINTA

*[Signature]*

Sistem de proiectie:  
 Data: Mai 2024

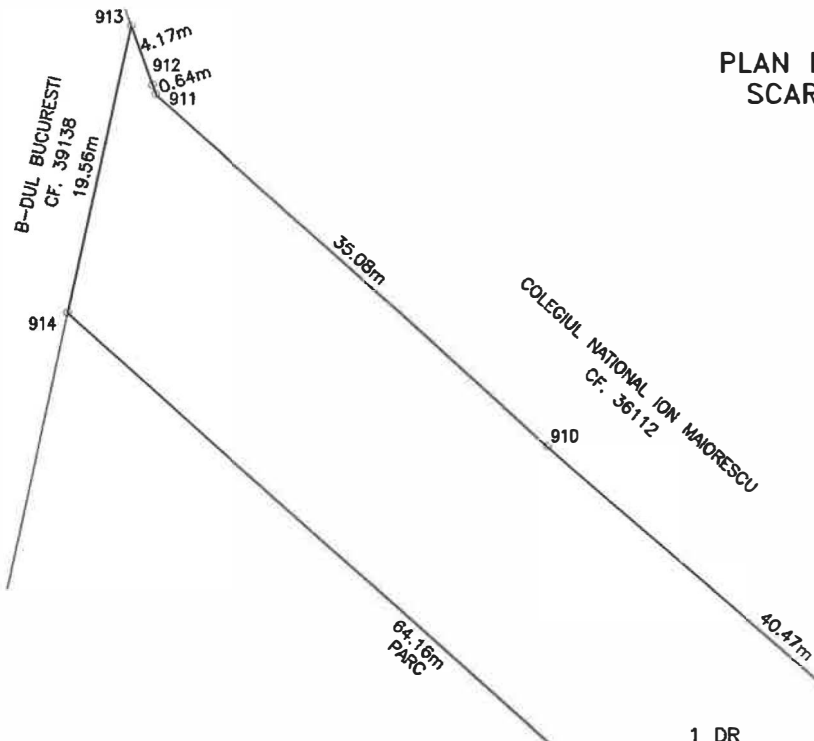
SECRETAR  
 GENERAL




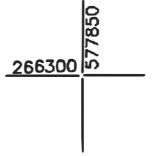
PLAN DE SITUATIE  
SCARA 1: 500

AMPLASAMENT:  
MUN. GIURGIU,  
STR. PROF. NICOLAE DROC BARCIAN,  
JUD. GIURGIU

PROPRIETAR:  
MUNICIPIUL GIURGIU



1 DR - DRUM - S = 1676 MP



Sistem de proiectie: STEREO '70  
Data: Iunie 2024



PRESEDINTE  
DE SEDINTA

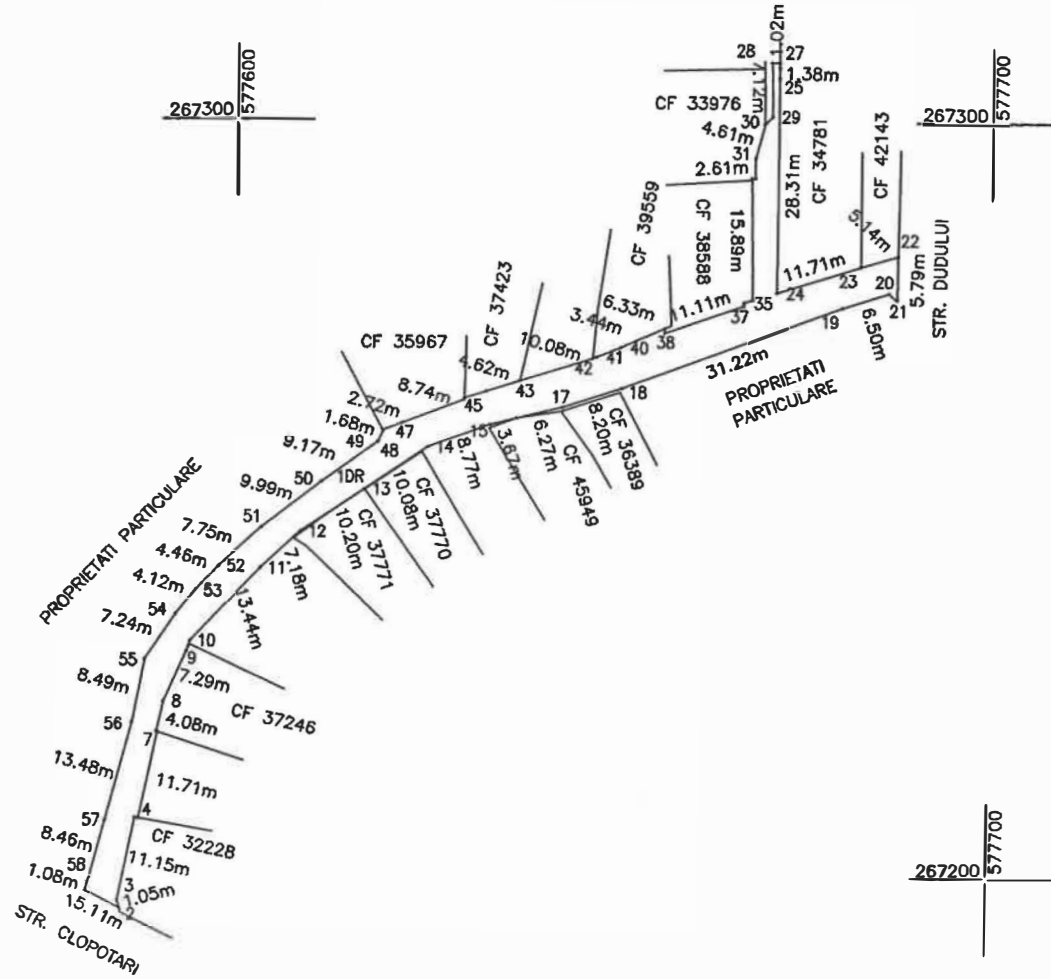
SECRETAR GENERAL

AVEXA 2 LA HCL 159/27.06.2024

PLAN DE SITUATIE  
SCARA 1: 1000

AMPLASAMENT:  
MUN. GIURGIU,  
FUNDATURA DUDULUI,  
JUD. GIURGIU

PROPRIETAR:  
MUNICIPIUL GIURGIU



1DR - DRUM - S = 714 MP

Sistem de proiectie: STEREO '70  
Data: Iunie 2024

PRESEDINTE

SECRETAR GENERAL


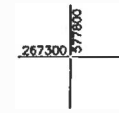


ANEXA 3 LA HCL NR 51/2022

PLAN DE SITUATIE  
SCARA 1: 1000

AMPLASAMENT:  
MUN. GIURGIU,  
STRADA DUDULUI,  
JUD. GIURGIU

PROPRIETAR:  
MUNICIPIUL GIURGIU



1DR - DRUM - S = 3112 MP

Sistem de proiectie: STEREO '70  
**PRESEDINTE**

**SECRETAR  
GENERAL**

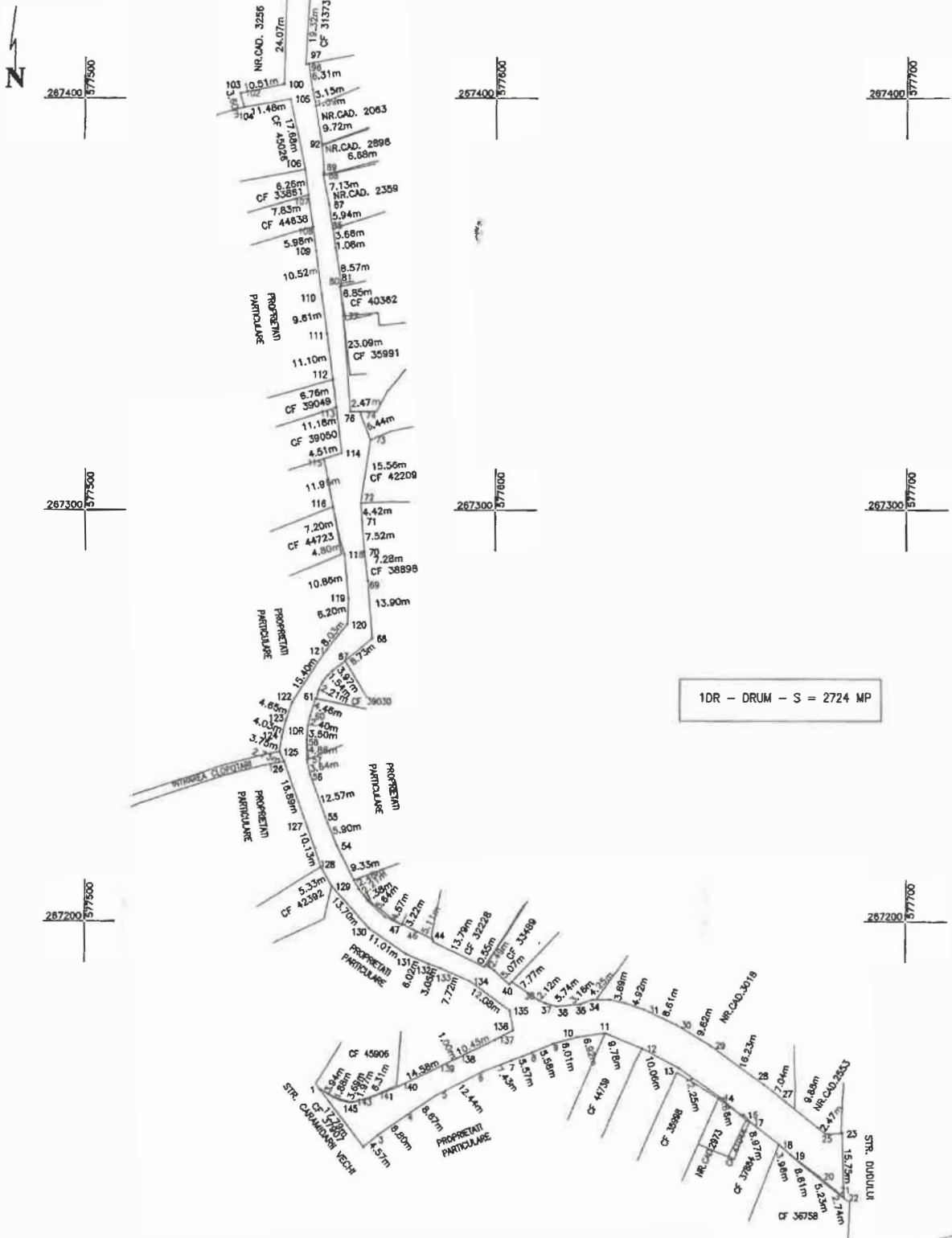




PLAN DE SITUATIE  
SCARA 1: 1000

AMPLASAMENT:  
MUN. GIURGIU,  
STRADA CLOPOTARI  
JUD. GIURGIU

PROPRIETAR:  
MUNICIPIUL GIURGIU



1DR - DRUM - S = 2724 MP

Sistem de proiectie: STEREO '70  
Data: Iunie 2024

PRESEDINTE

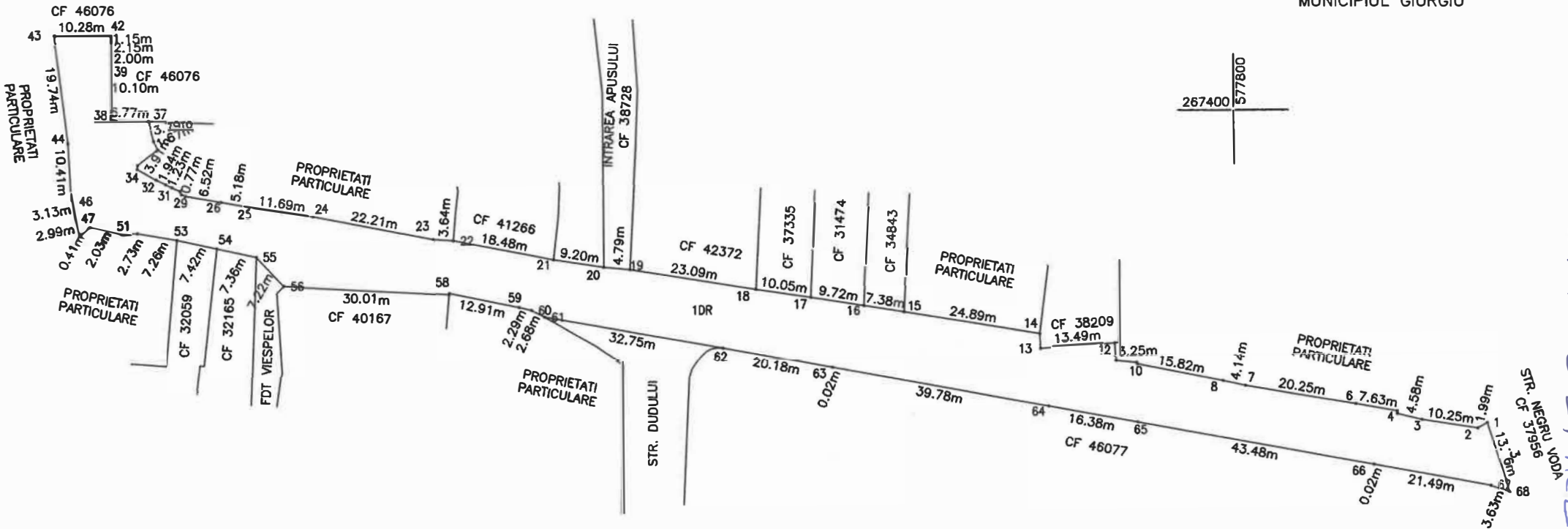
SECRETAR  
GENERAL



PLAN DE SITUATIE  
SCARA 1: 1000

AMPLASAMENT:  
MUN. GIURGIU,  
STR. PUISOR,  
JUD. GIURGIU

PROPRIETAR:  
MUNICIPIUL GIURGIU



1DR - DRUM - S = 3125 MP

Sistem de proiectie: STEREO '70  
Data: Iunie 2024

PREȘEDINTE  
DE ȘEDINȚĂ

SECRETAR  
GENERAL

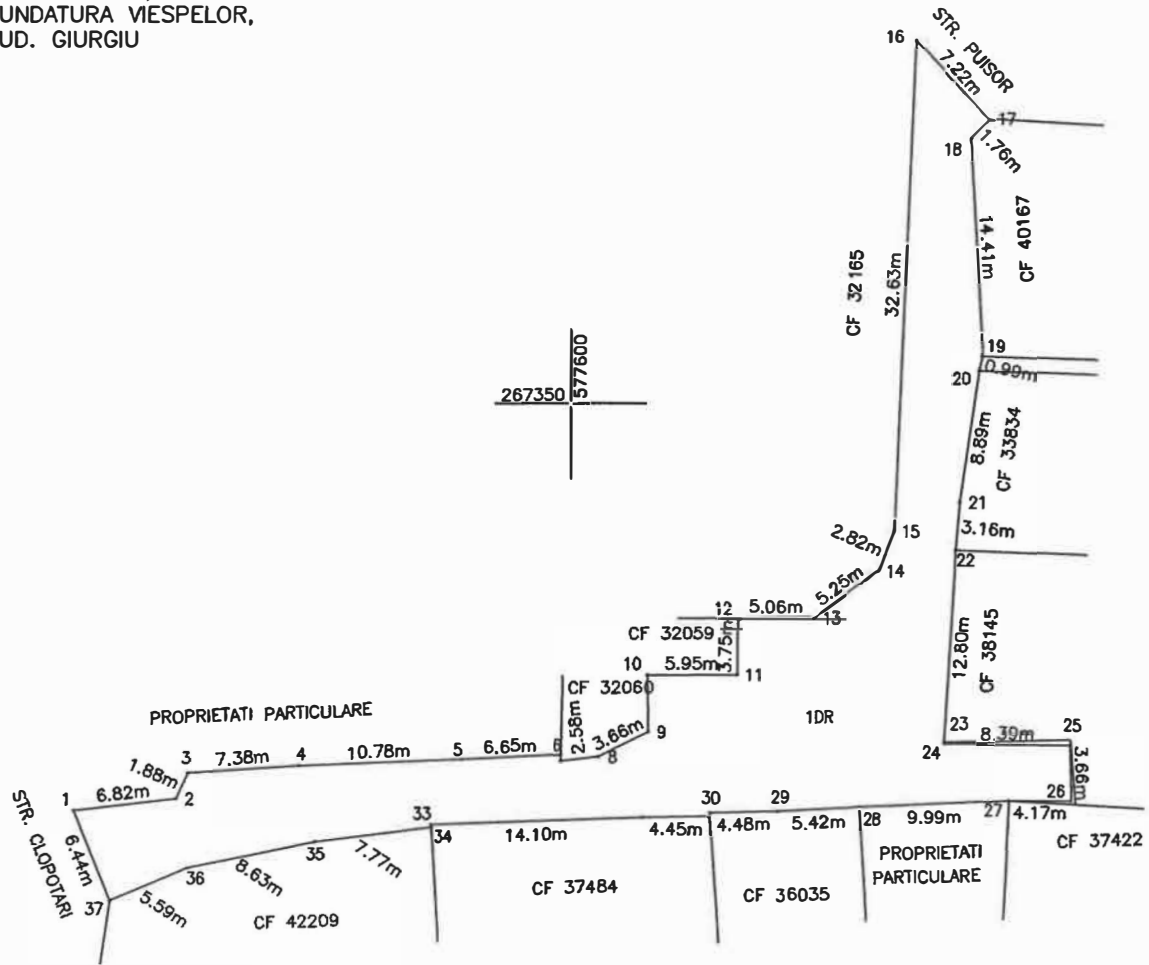


ANEXA 6 LA HCL 159/27.06.2024

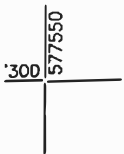
PLAN DE SITUATIE  
SCARA 1: 500

AMPLASAMENT:  
MUN. GIURGIU,  
FUNDATURA VIESPELOR,  
JUD. GIURGIU

PROPRIETAR:  
MUNICIPIUL GIURGIU



1DR - DRUM - S = 620 MP



Sistem de proiectie: STEREO '70  
Data: Iunie 2024

PRESEDINTE



SECRETAR  
GENERAL

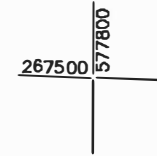
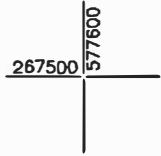


ANEXA 7 LA HCL 159/27.06.2024

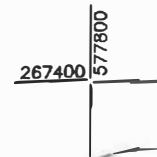
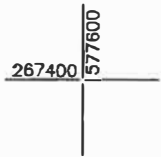
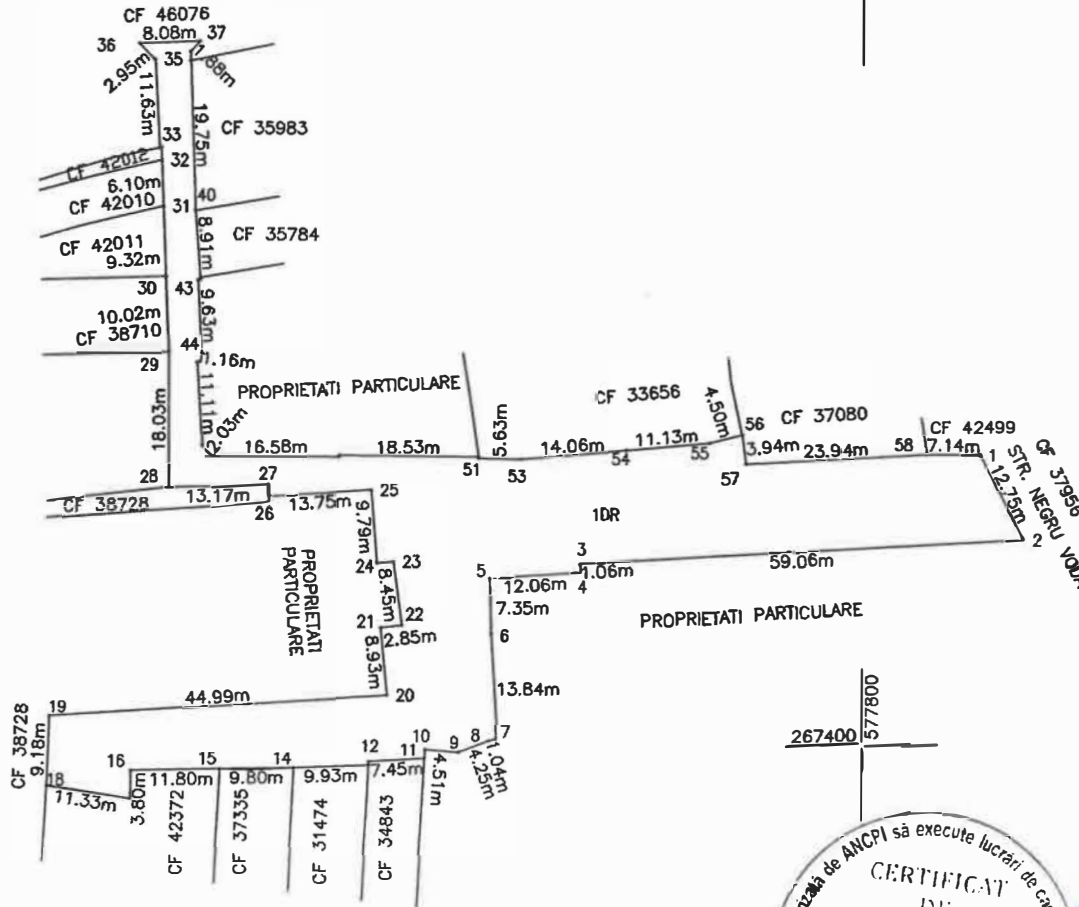
PLAN DE SITUATIE  
SCARA 1: 1000

AMPLASAMENT:  
MUN. GIURGIU,  
INTRAREA APUSULUI,  
JUD. GIURGIU

PROPRIETAR:  
MUNICIPIUL GIURGIU



1DR - DRUM - S = 2260 MP



Sistem de proiectie: STEREO '70  
Data: Iunie 2024

PRESEDINTE

SECRETAR GENERAL



ANEXA 8 LA HCL 159/27.06.2024

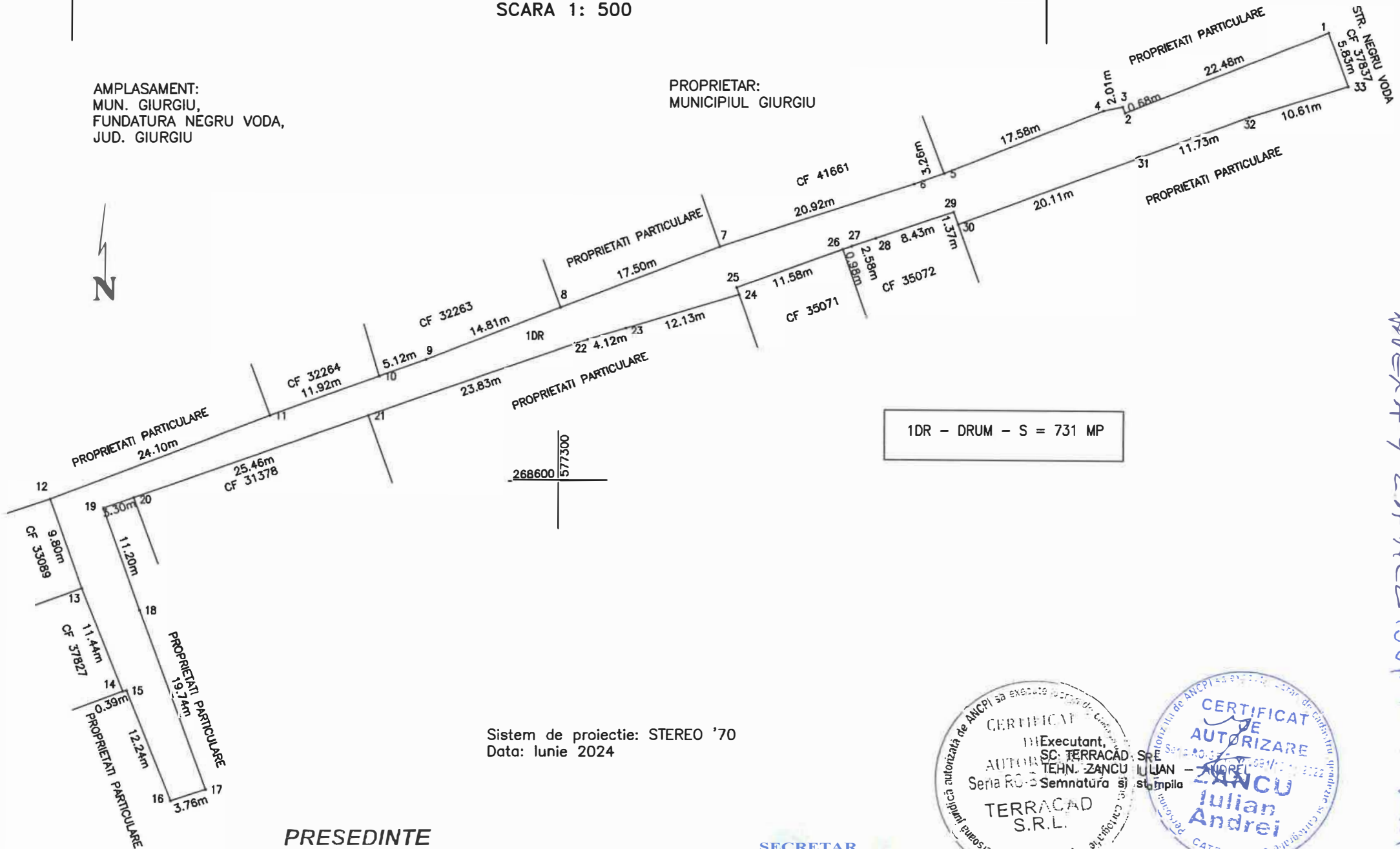
268650 577250

# PLAN DE SITUATIE SCARA 1: 500

268650 577350

AMPLASAMENT:  
MUN. GIURGIU,  
FUNDATURA NEGRU VODA,  
JUD. GIURGIU

PROPRIETAR:  
MUNICIPIUL GIURGIU



Sistem de proiectie: STEREO '70  
Data: Iunie 2024

PRESEDINTE

SECRETAR  
GENERAL

1DR - DRUM - S = 731 MP



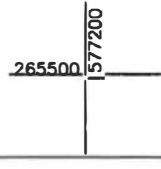
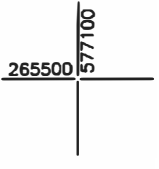
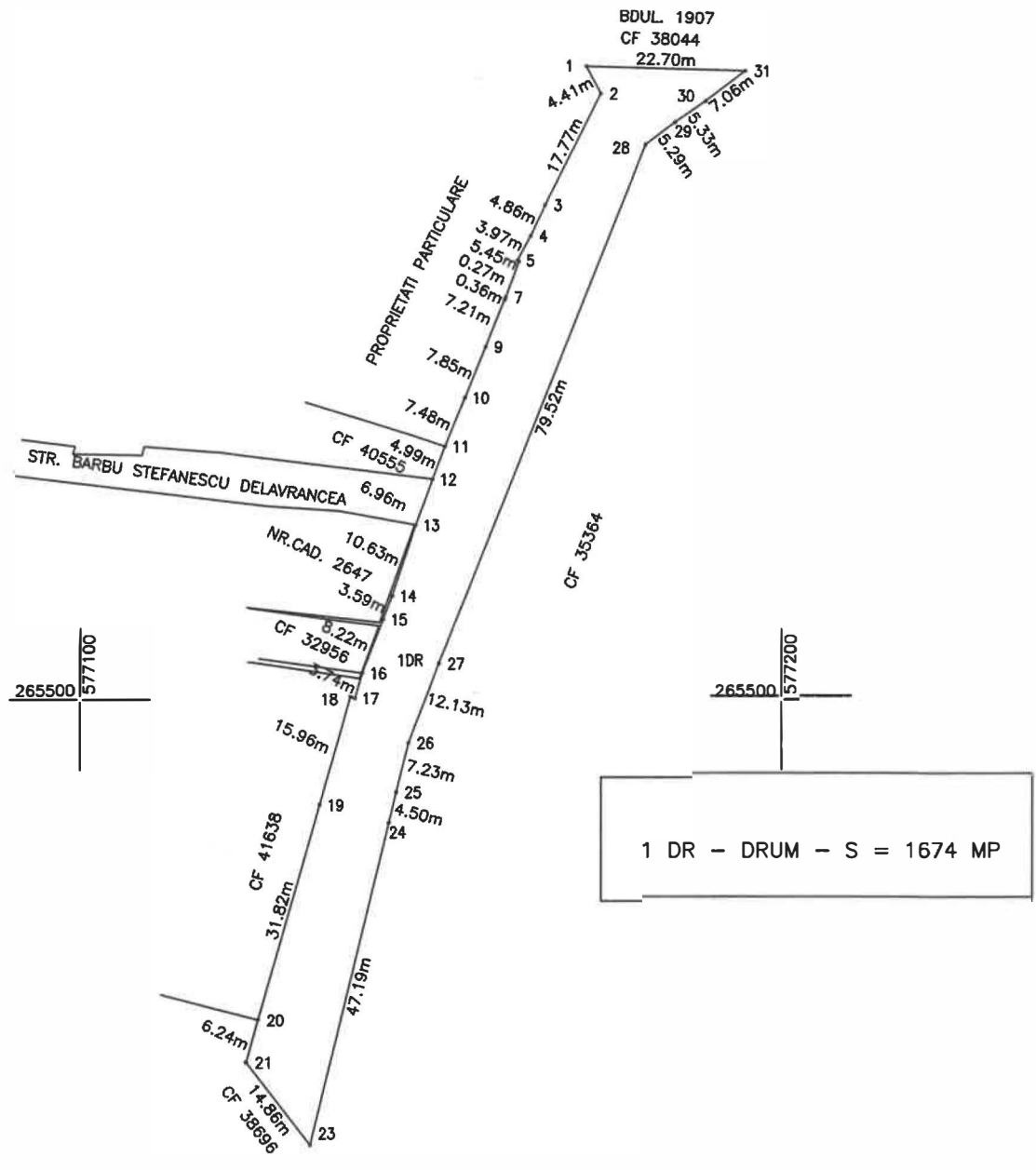
AVEXA 9 LA HCL 10/2011 art. 10

AMEXA 10 LA HCL 159/27.06.2024

PLAN DE SITUATIE  
SCARA 1: 1000

PROPRIETAR:  
MUNICIPIUL GIURGIU

AMPLASAMENT:  
MUN. GIURGIU,  
STR. ION LUCA CARAGIALE  
JUD. GIURGIU



PRESEDINTE  
DE SEDINTA

265400

577100

Sistem de proiectie: STEREO '70  
Data: Iunie 2024

SECRETAR  
GENERAL

