

**ROMÂNIA**



**Județul GIURGIU**

**CONSILIUL LOCAL AL MUNICIPIULUI GIURGIU**

---

---

**H O T Ă R Ă R E**

**privind modificarea Hotărârii Consiliului Local al Municipiului Giurgiu nr.273/29.07.2015 privind modificarea și completarea inventarului bunurilor care fac parte din domeniul public al Municipiului Giurgiu, înscrise în Hotărârea Consiliului Local al Municipiului Giurgiu nr.135/26.08.1999 modificată și completată prin Hotărârea Consiliului Local al Municipiului Giurgiu nr.76/16.05.2002 privind însușirea inventarului bunurilor care aparțin domeniului public al Municipiului Giurgiu**

**CONSILIUL LOCAL AL MUNICIPIULUI GIURGIU**

**întrunit în ședință ordinară,**

Având în vedere:

- referatul de aprobare al Primarului Municipiului Giurgiu, înregistrat la nr.47020/22.05.2023;
- raportul de specialitate al Direcției Patrimoniu - Compartimentul Cadastru și Evidență Străzi, înregistrat la nr.47267/22.05.2023;
- avizul comisiei pentru administrație publică locală, juridic și de disciplină;
- avizul comisiei buget - finanțe, administrarea domeniului public și privat;
- Hotărârea Consiliului Local al Municipiului Giurgiu nr.273/29.07.2015 privind modificarea și completarea inventarului bunurilor care fac parte din domeniului public al Municipiului Giurgiu, înscrise în Hotărârea Consiliului Local al Municipiului Giurgiu nr.135/26.08.1999 modificată și completată prin Hotărârea Consiliului Local al Municipiului Giurgiu nr.76/16.05.2002 privind însușirea inventarului bunurilor care aparțin domeniului public al Municipiului Giurgiu;
- prevederile Legii nr.7/1996 a Cadastrului și a Publicității Imobiliare, republicată, actualizată, prevederile art.67, alin.(1) din Ordinul 600/2023, actualizat, al Directorului General al ANCPI privind aprobarea Regulamentului de avizare, recepție și înscriere în evidențele de cadastru și carte funciară, prevederile art.286, alin.(1) și alin.(4), art.289, art.354 și art.355 din Ordonanța de Urgență a Guvernului nr.57/2019 privind Codul Administrativ, cu modificările și completările ulterioare și prevederile art.557, art.858 – 863, lit.,e” din Legea nr.287/2009 privind Noul Cod Civil, republicată, cu modificările și completările ulterioare.

În temeiul art.129, alin.(1) și (2), lit.,c” și art.139, alin.(2) și art.196, alin.(1), lit.,a” din Ordonanța de Urgență a Guvernului nr.57/2019 privind Codul Administrativ, cu modificările și completările ulterioare,

## HOTĂRĂȘTE:

**Art.1.** Se modifică suprafețele străzilor identificate în Anexa nr.2 la Hotărârea Consiliului Local al Municipiului Giurgiu nr.273/29.07.2015, din capitolul **a – DRUMURI COMUNALE, VICINALE, STRĂZILE CU TROTUARE AFERENTE, PASAJELE, PODURILE, PODEȚELE, PRECUM ȘI ZONELE DE PROTECȚIE ALE ACESTORA**, conform planurilor de situație (anexele 1 – 67) care fac parte integrantă din prezenta hotărâre, după cum urmează:

- 1 - poziția 90 reprezentând **Strada Fântânilor**, de la suprafața de 1.430 mp, la suprafața de 3.220 mp, conform planului de situație scara 1:1000 prezentat în Anexa 1;
  - 2 - poziția 92 reprezentând **Strada Filomelei**, de la suprafața de 675 mp, la suprafața de 1.061 mp, conform planului de situație scara 1:500 prezentat în Anexa 2;
  - 3 - poziția 116 reprezentând **Strada George Coșbuc**, de la suprafața de 1.300 mp, la suprafața de 1.755 mp, conform planului de situație scara 1:1000 prezentat în Anexa 3;
  - 4 - poziția 117 reprezentând **Strada George Mateescu**, de la suprafața de 700 mp, la suprafața de 763 mp, conform planului de situație scara 1:500 prezentat în Anexa 4.
  - 5 - poziția 133 reprezentând **Strada Gorneni**, de la suprafața de 3.585 mp, la suprafața de 4.752 mp, conform planului de situație scara 1:2000 prezentat în Anexa 5.
  - 6 - poziția 134 reprezentând **Strada Grasse**, de la suprafața de 1.050 mp, la suprafața de 1.327 mp, conform planului de situație scara 1:500 prezentat în Anexa 6.
- poziția 137 reprezentând **Strada Griviței (2 tronsoane)**, de la suprafața de 10.215 mp, la suprafața de 13.772 mp, după cum urmează
- 7 - tronson 1 – 5.216 mp, conform planului de situație scara 1:1000 prezentat în Anexa 7;
  - 8 - tronson 2 – 8.646 mp, conform planului de situație scara 1:2000 prezentat în Anexa 8;
  - 9 - poziția 140 reprezentând **Strada Horea**, de la suprafața de 3.400 mp, la suprafața de 5.174 mp, conform planului de situație scara 1:2000 prezentat în Anexa 9.
  - 10 - poziția 141 reprezentând **Strada Hristo Botev**, de la suprafața de 1.330 mp, la suprafața de 1.080 mp, conform planului de situație scara 1:1000 prezentat în Anexa 10.
  - 11 - poziția 148 reprezentând **Strada Ion Al. Basarabescu**, de la suprafața de 1.330 mp, la suprafața de 1.080 mp, conform planului de situație scara 1:1000 prezentat în Anexa 11.
  - 12 - poziția 149 reprezentând **Strada Ion Ignat**, de la suprafața de 1.630 mp, la suprafața de 4.463 mp, conform planului de situație scara 1:1000 prezentat în Anexa 12.
  - 13 - poziția 166 reprezentând **Strada Mărășești**, de la suprafața de 4.020 mp, la suprafața de 13.110 mp, conform planului de situație scara 1:2000 prezentat în Anexa 13.

poziția 167 reprezentând **Strada Mărăști (11 tronsoane)**, de la suprafața de

- 450 mp, la suprafața de 4.094 mp, după cum urmează
- 14 - tronson 1 - 484 mp, conform planului de situație scara 1:500 prezentat în Anexa 14;
  - 15 - tronson 2 – 477 mp, conform planului de situație scara 1:500 prezentat în Anexa 15;
  - 16 - tronson 3 – 441 mp, conform planului de situație scara 1:500 prezentat în Anexa 16;
  - 17 - tronson 4 – 408 mp, conform planului de situație scara 1:500 prezentat în Anexa 17;
  - 18 - tronson 5 - 430 mp, conform planului de situație scara 1:500 prezentat în Anexa 18;
  - 19 - tronson 6 – 471 mp, conform planului de situație scara 1:500 prezentat în Anexa 19;
  - 20 - tronson 7 – 451 mp, conform planului de situație scara 1:500 prezentat în Anexa 20;
  - 21 - tronson 8 – 244 mp, conform planului de situație scara 1:500 prezentat în Anexa 21;
  - 22 - tronson 9 - 242 mp, conform planului de situație scara 1:500 prezentat în Anexa 22;
  - 23 - tronson 10 – 207 mp, conform planului de situație scara 1:500 prezentat în Anexa 23;
  - 24 - tronson 11 – 234 mp, conform planului de situație scara 1:500 prezentat în Anexa 24;
  - 25 - **Strada Maria Teohari**, de la suprafața de 780 mp, la suprafața de 2.102 mp, conform planului de situație scara 1:500 prezentat în Anexa 25.
  - 26 - poziția 226 reprezentând **Strada Marin Gelea**, de la suprafața de 1.800 mp, la suprafața de 3.781 mp, conform planului de situație scara 1:2000 prezentat în Anexa 26.
  - poziția 176 reprezentând **Strada Mihai Eminescu**, de la suprafața de 2.716 mp, la suprafața de 4.902 mp, după cum urmează
  - 27 - tronson 1 – 3.500 mp, conform planului de situație scara 1:2000 prezentat în Anexa 27;
  - 28 - tronson 2 – 1.402 mp, conform planului de situație scara 1:1000 prezentat în Anexa 28;
  - 29 - poziția 181 reprezentând **Strada Mircea Dem Rădulescu**, de la suprafața de 150 mp, la suprafața de 322 mp, conform planului de situație scara 1:500 prezentat în Anexa 29.
  - poziția 260 reprezentând **Strada Nicolae Iorga**, de la suprafața de 5.600 mp, la suprafața de 7.941 mp, după cum urmează
  - 30 - tronson 1 – 5.805 mp, conform planului de situație scara 1:2000 prezentat în Anexa 30;
  - 31 - tronson 2 – 2.136 mp, conform planului de situație scara 1:500 prezentat în Anexa 31;
  - poziția 268 reprezentând **Strada Oituz (4 tronsoane)**, de la suprafața de 100 mp, la suprafața de 1.364 mp, după cum urmează
  - 32 - tronson 1 - 418 mp, conform planului de situație scara 1:500 prezentat în Anexa 32;
  - 33 - tronson 2 – 400 mp, conform planului de situație scara 1:500 prezentat în Anexa 33;
  - 34 - tronson 3 – 304 mp, conform planului de situație scara 1:500 prezentat în

Anexa 34;

- 35 - tronson 4 - 242 mp, conform planului de situație scara 1:500 prezentat în Anexa 35;
- 36 - poziția 277 reprezentând **Strada Panait Cernea**, de la suprafața de 630 mp, la suprafața de 2.164 mp, conform planului de situație scara 1:1000 prezentat în Anexa 36.
- 37 - poziția 192 reprezentând **Strada Pescarilor**, de la suprafața de 405 mp, la suprafața de 367 mp, conform planului de situație scara 1:500 prezentat în Anexa 37.  
 poziția 203 reprezentând **Strada Plevnei (2 trosoane)**, de la suprafața de 5.502 mp, la suprafața de 5.671 mp, după cum urmează
- 38 - tronson 1 – 4.020 mp, conform planului de situație scara 1:2000 prezentat în Anexa 38;
- 39 - tronson 2 – 1.651 mp, conform planului de situație scara 1:1000 prezentat în Anexa 39;
- 40 - poziția 209 reprezentând **Strada Plugari**, de la suprafața de 2.244 mp, la suprafața de 3.782 mp, conform planului de situație scara 1:2000 prezentat în Anexa 40.
- 41 - poziția 215 reprezentând **Strada Preda Buzescu**, de la suprafața de 975 mp, la suprafața de 2.069 mp, conform planului de situație scara 1:1000 prezentat în Anexa 41.
- 42 - poziția 230 reprezentând **Strada Progresului**, de la suprafața de 396 mp, la suprafața de 705 mp, conform planului de situație scara 1:500 prezentat în Anexa 42.
- 43 - poziția 253 reprezentând **Strada Romaniței**, de la suprafața de 560 mp, la suprafața de 585 mp, conform planului de situație scara 1:500 prezentat în Anexa 43.
- 44 - poziția 295 reprezentând **Strada Șelari**, de la suprafața de 2.200 mp, la suprafața de 4.370 mp, conform planului de situație scara 1:2000 prezentat în Anexa 44.
- 45 - poziția 282 reprezentând **Strada Sirenei**, de la suprafața de 4.059 mp, la suprafața de 8.751 mp, conform planului de situație scara 1:2000 prezentat în Anexa 45.  
 poziția 286 reprezentând **Strada Smârdei (2 tronsoane)**, de la suprafața de 1.435 mp, la suprafața de 1.936 mp, după cum urmează
- 46 - tronson 1 - 965 mp, conform planului de situație scara 1:500 prezentat în Anexa 46;
- 47 - tronson 2 – 971 mp, conform planului de situație scara 1:500 prezentat în Anexa 47;
- 48 - poziția 288 reprezentând **Strada Soarelui**, de la suprafața de 3.645 mp, la suprafața de 4.844 mp, conform planului de situație scara 1:2000 prezentat în Anexa 48.
- 49 - poziția 298 reprezentând **Strada Șt. O. Iosif**, de la suprafața de 6.496 mp, la suprafața de 509 mp, conform planului de situație scara 1:500 prezentat în Anexa 49.
- 50 - poziția 297 reprezentând **Strada Ștefan cel Mare**, de la suprafața de 3.492 mp, la suprafața de 5.599 mp, conform planului de situație scara 1:2000 prezentat în Anexa 50
- 51 - poziția 310 reprezentând **Strada Transilvaniei**, de la suprafața de 720 mp, la suprafața de 1.586 mp, conform planului de situație scara 1:2000 prezentat în



Anexa 51.

poziția 312 reprezentând **Strada Tudor Vladimirescu (3 tronsoane)**, de la suprafața de 4.520 mp, la suprafața de 6.107 mp, după cum urmează

52 - tronson 1 – 3.963 mp conform planului de situație scara 1:2000 prezentat în Anexa 52;

53 - tronson 2 – 1.434 mp, conform planului de situație scara 1:1000 prezentat în Anexa 53;

54 - tronson 3 - 710 mp, conform planului de situație scara 1:1000 prezentat în Anexa 54;

55 - poziția 318 reprezentând **Strada Uzunu**, de la suprafața de 2.470 mp, la suprafața de 5.720 mp, conform planului de situație scara 1:2000 prezentat în Anexa 55.

56 - poziția 324 reprezentând **Strada Verii**, de la suprafața de 1.265 mp, la suprafața de 1.698 mp, conform planului de situație scara 1:1000 prezentat în Anexa 56.

57 - poziția 325 reprezentând **Strada Victor Babeș**, de la suprafața de 795,60 mp, la suprafața de 1.014 mp, conform planului de situație scara 1:1000 prezentat în Anexa 57.

poziția 326 reprezentând **Strada Victoriei (2 tronsoane)**, de la suprafața de 1.780 mp, la suprafața de 3.428 mp, după cum urmează

58 - tronson 1 – 1.628 mp, conform planului de situație scara 1:1000 prezentat în Anexa 58;

59 - tronson 2 – 1.800 mp, conform planului de situație scara 1:1000 prezentat în Anexa 59;

60 - poziția 337 reprezentând **Strada Zăvoiului**, de la suprafața de 200 mp, la suprafața de 3.831 mp, conform planului de situație scara 1:2000 prezentat în Anexa 60.

61 - poziția 336 reprezentând **Fundătura Zăvoiului**, de la suprafața de 200 mp, la suprafața de 83 mp, conform planului de situație scara 1:2000 prezentat în Anexa 61.

62 - poziția 2 reprezentând **Ulița Albăstrelelor**, de la suprafața de 270 mp, la suprafața de 236 mp, conform planului de situație scara 1:500 prezentat în Anexa 62.

63 - poziția 9 reprezentând **Ulicioara Alunelor**, de la suprafața de 400 mp, la suprafața de 319 mp, conform planului de situație scara 1:500 prezentat în Anexa 63.

64 - poziția 88 reprezentând **Ulița Farului**, de la suprafața de 684 mp, la suprafața de 418 mp, conform planului de situație scara 1:500 prezentat în Anexa 64.

65 - poziția 138 reprezentând **Ulița Gutuiului**, de la suprafața de 300 mp, la suprafața de 166 mp, conform planului de situație scara 1:500 prezentat în Anexa 65.

66 - poziția 338 reprezentând **Strada Zefirului**, de la suprafața de 840 mp, la suprafața de 997 mp, conform planului de situație scara 1:500 prezentat în Anexa 66.

67 - poziția 188 reprezentând **Ulița Păcii**, de la suprafața de 315 mp, la suprafața de 373 mp, conform planului de situație scara 1:500 prezentat în Anexa 67.

**Art.2.** Anexa 2 - Inventarul domeniului public aprobat prin Hotărârea nr.273/29.07.2015 privind modificarea și completarea inventarului bunurilor care fac

parte din domeniul public al Municipiului Giurgiu, înscrise în Hotărârea Consiliului Local al Municipiului Giurgiu nr.135/26.08.1999 modificată și completată prin Hotărârea Consiliului Local al Municipiului Giurgiu nr.76/16.05.2002 privind însușirea inventarului bunurilor care aparțin domeniului public al Municipiului Giurgiu, va fi modificată în mod corespunzător.

**Art. 3.** Prezenta Hotărâre se va comunica Instituției Prefectului - Județul Giurgiu în vederea exercitării controlului cu privire la legalitate, Primarului Municipiului Giurgiu, Direcției Patrimoniu - Compartimentul Cadastru și Evidență Străzi, Direcției Juridice și Administrație Locală – Biroul Juridic, Direcției Economice - Biroul Buget din cadrul Aparatului de specialitate al Primarului Municipiului Giurgiu, pentru ducerea la îndeplinire și Direcției Impozite și Taxe Locale Giurgiu.

**PREȘEDINTE DE ȘEDINȚĂ,**

**Daut Ioan - Adrian**

**CONTRASEMNEAZĂ,  
SECRETAR GENERAL,**

**Băiceanu Liliana**

Giurgiu, **25 mai 2023**  
**Nr. 155**

Adoptată cu un număr de 20 voturi pentru, din totalul de 20 consilieri prezenți

ANEXA 1 LA HCL

PLAN DE SITUATIE  
SCARA 1: 1000

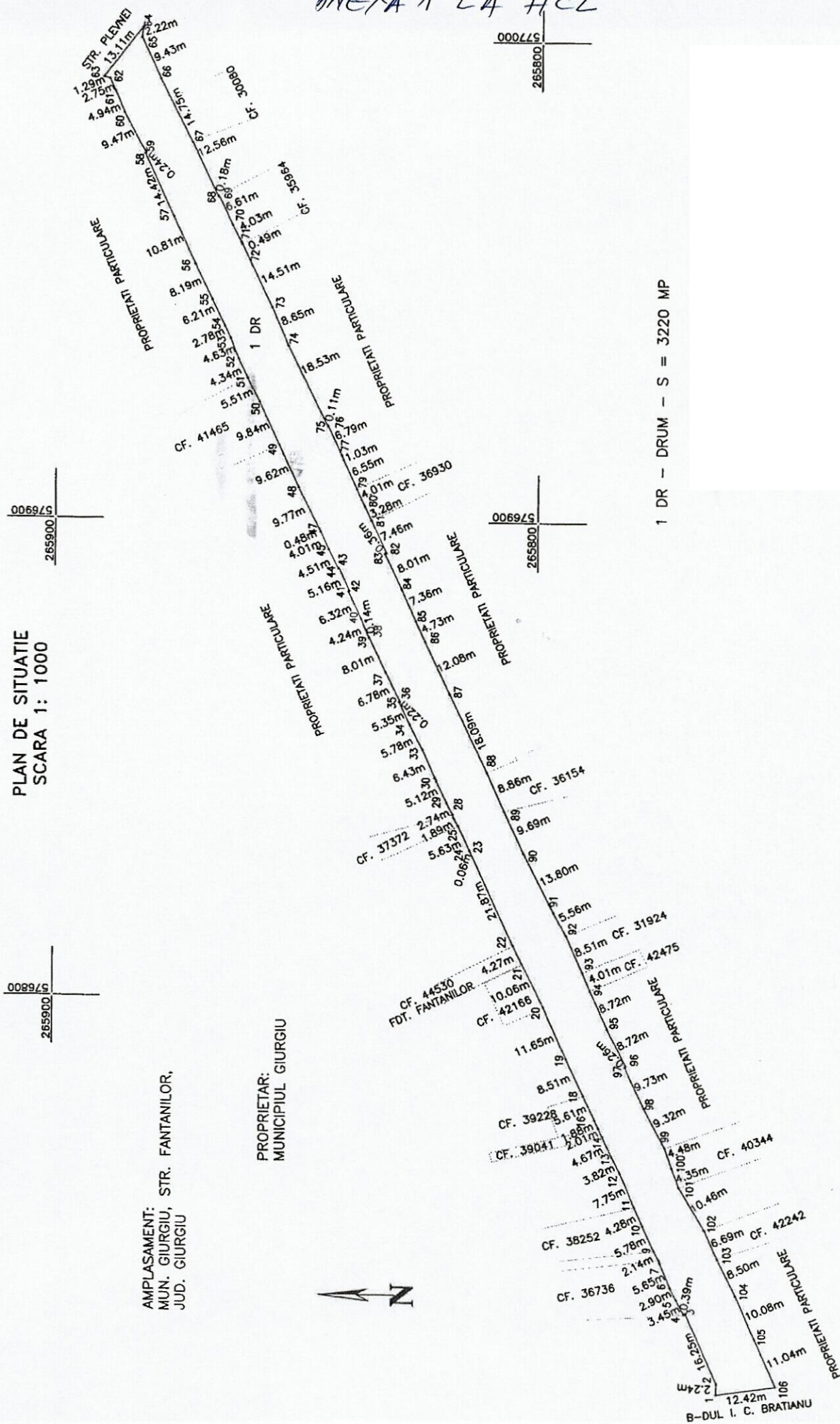
AMPLASAMENT:  
MUN. GIURGIU, STR. FANTANILOR,  
JUD. GIURGIU

PROPRIETAR:  
MUNICIPIUL GIURGIU

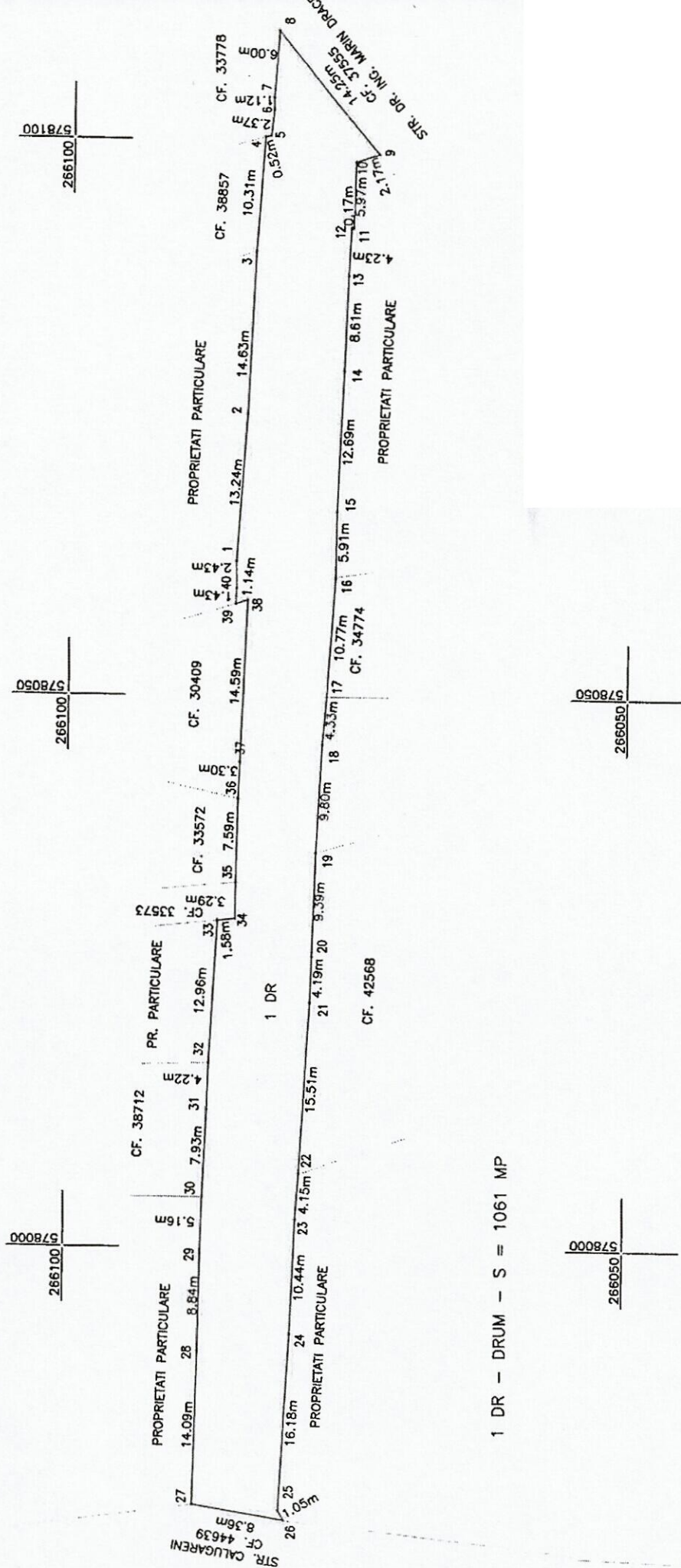


1 DR - DRUM - S = 3220 MP

Sistem de proiectie: STEREO '70  
Data: Mai 2023



PROPRIETAR:  
MUNICIPIUL GIURGIU



1 DR - DRUM - S = 1061 MP

Sistem de proiectie: STEREO '70  
Data: Mai 2023

ANEXA 2 LA HCL



1 DR - DRUM - S = 1755 MP

PLAN DE SITUATIE  
SCARA 1: 1000

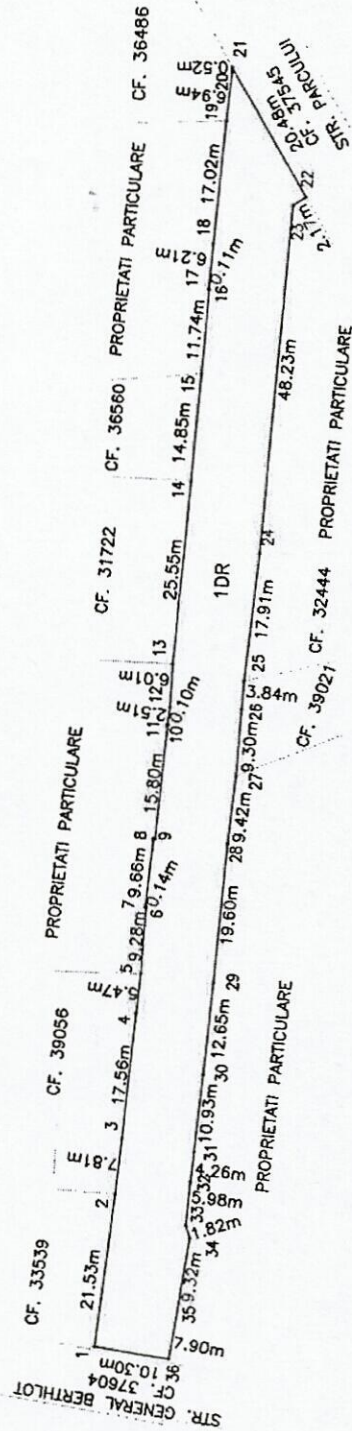
577800	265800
--------	--------

265800	577700
--------	--------

AMPLASAMENT:  
MUN. GIURGIU, STR. GEORGE COSBUC,  
JUD. GIURGIU

265700	577800
--------	--------

265700	577700
--------	--------



Sistem de proiectie: STEREO '70  
Data: Mai 2023

# ANEXA 4 LA HCL

STR. TUDOR VLADIMIRESCU  
22 5.52m

578350  
266400

Sistem de proiectie: STEREO '70  
Data: 11.02.2007

1 DR - DRUM - S = 763 MP

PLAN DE SITUATIE  
SCARA 1: 500

578300  
266450

578300  
266400

578250  
266450

AMPLASAMENT:  
MUN. GIURGIU, STR. GEORGE MATEESCU,  
JUD. GIURGIU

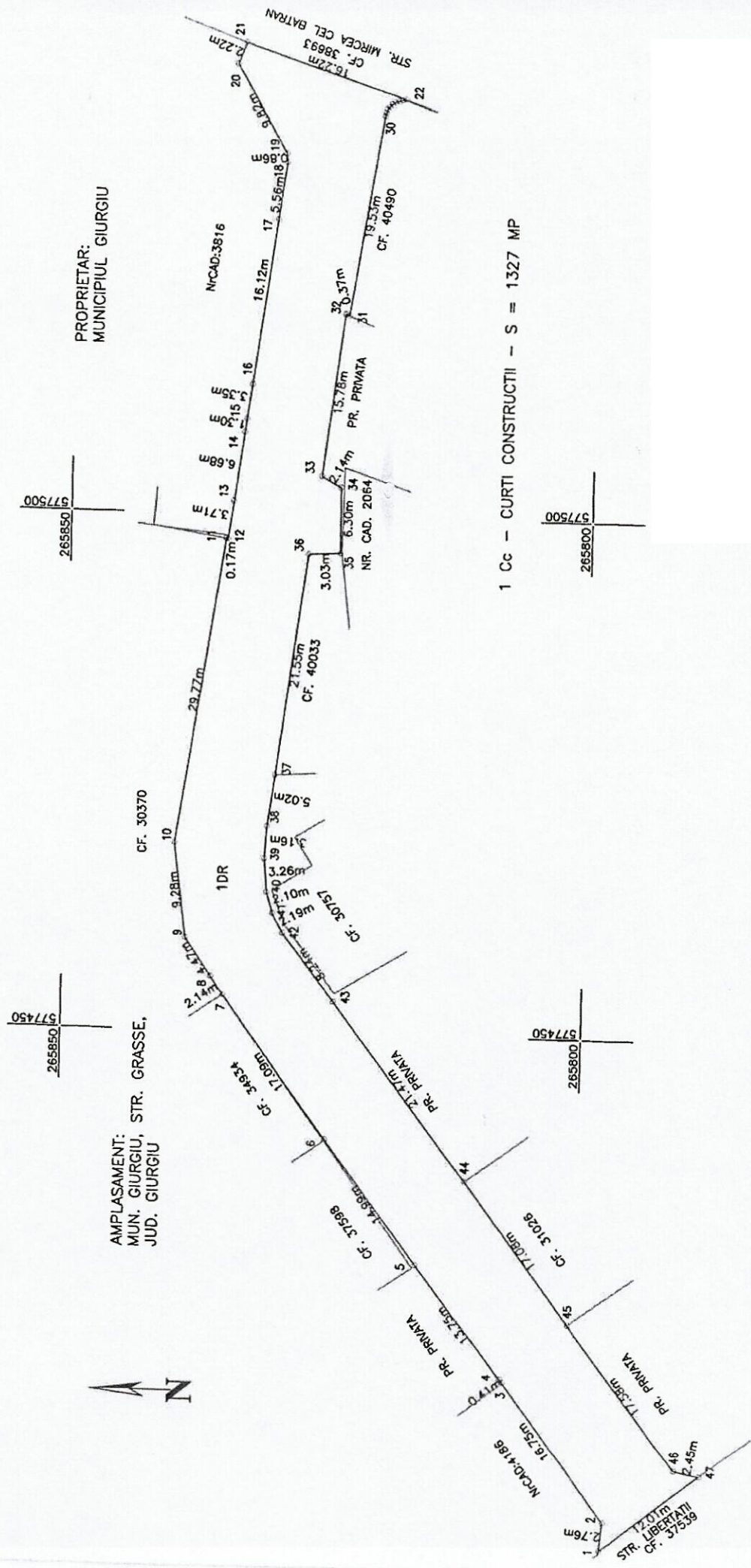
PROPRIETAR:  
MUNICIPIUL GIURGIU







PLAN DE SITUATIE  
SCARA 1: 500



1 Cc - CURTI CONSTRUCTII - S = 1327 MP

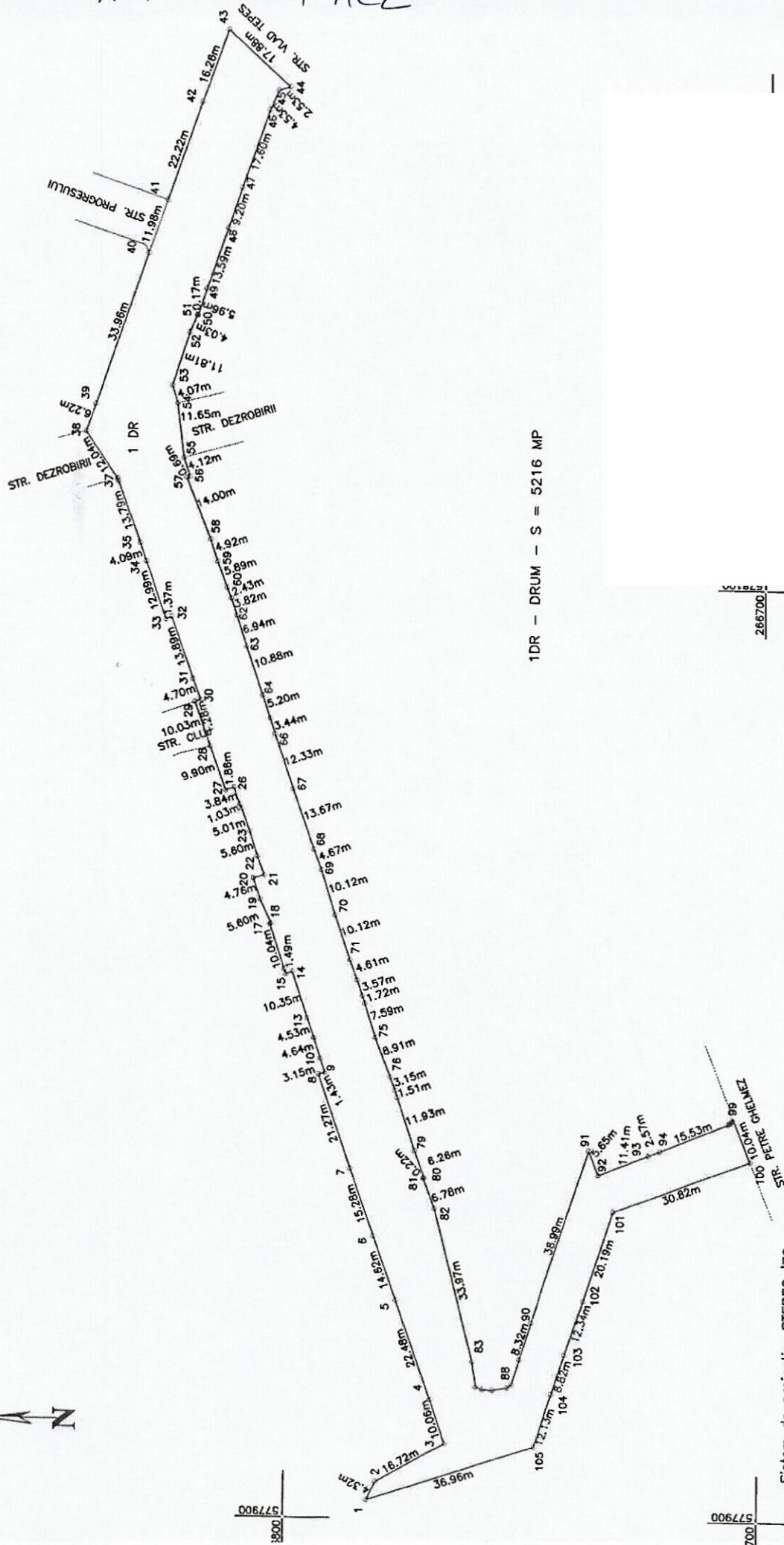


# ANEXA 7 LA HCL

PLAN DE SITUATIE  
SCARA 1: 1000

AMPLASAMENT:  
MUN. GIURGIU,  
STR. GRIVTEI, TRONSON I,  
JUD. GIURGIU

PROPRIETAR:  
MUNICIPIUL GIURGIU

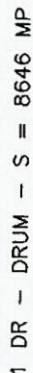


1DR - DRUM - S = 5216 MP

Sistem de proiectie: STEREO '70  
Data: Mai 2023

ANEXA 8 LA HCL

PROPRIETAR:  
MUNICIPIUL GIURGIU



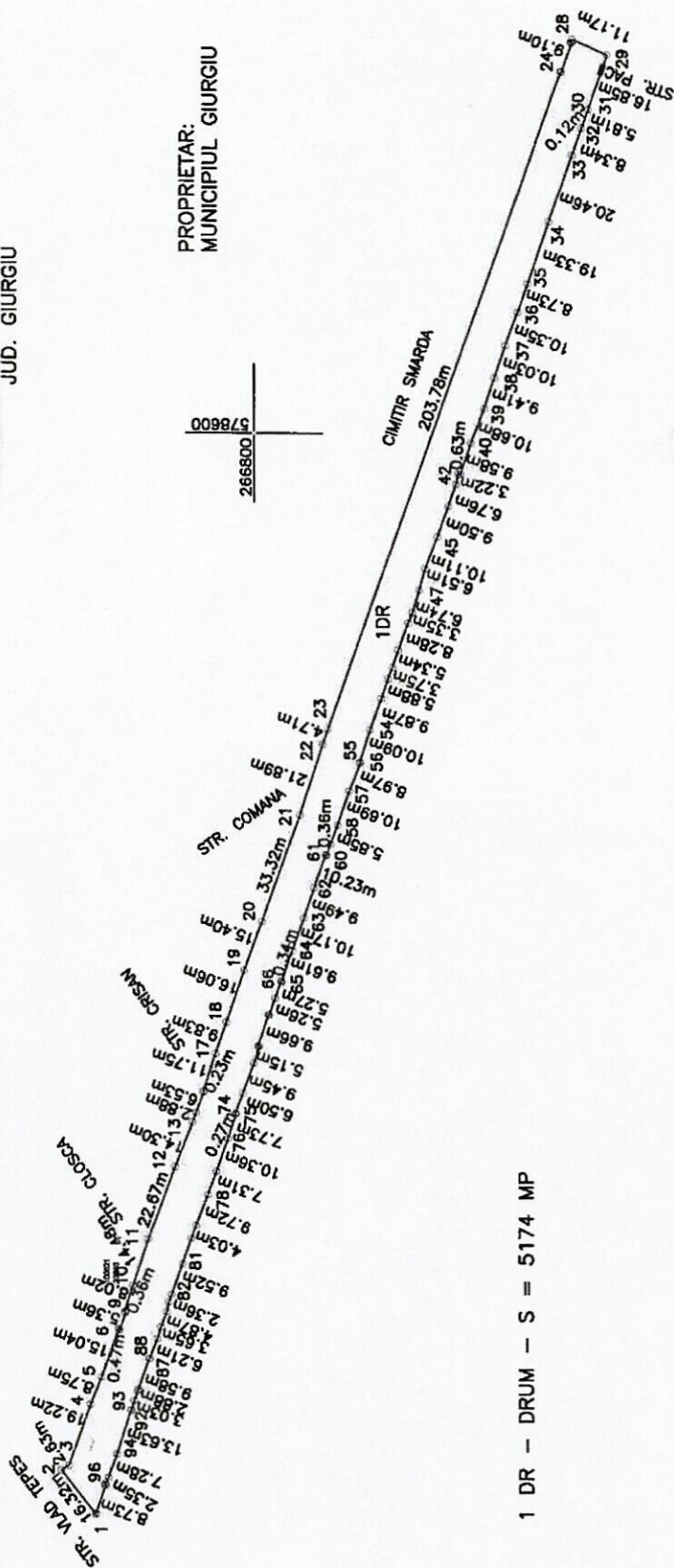
Sistem de proiectie: STEREO '70  
Data: Mai 2023



PLAN DE SITUATIE  
SCARA 1: 2000

AMPLASAMENT:  
MUN. GIURGIU, STR. HOREA,  
JUD. GIURGIU

PROPRIETAR:  
MUNICIPIUL GIURGIU



Sistem de proiectie: STEREO '70  
Data: Mai 2023

ANEXA 10 LA HCL

PROPRIETAR:  
MUNICIPIUL GIURGIU

PROPRIETÀ PARTICOLARE

STR. EPISCOPIEI  
45 11.87m  
44 1.51m

PROPRIETÀ PARTICOLARE

1 DR - DRUM - S = 1860 MP

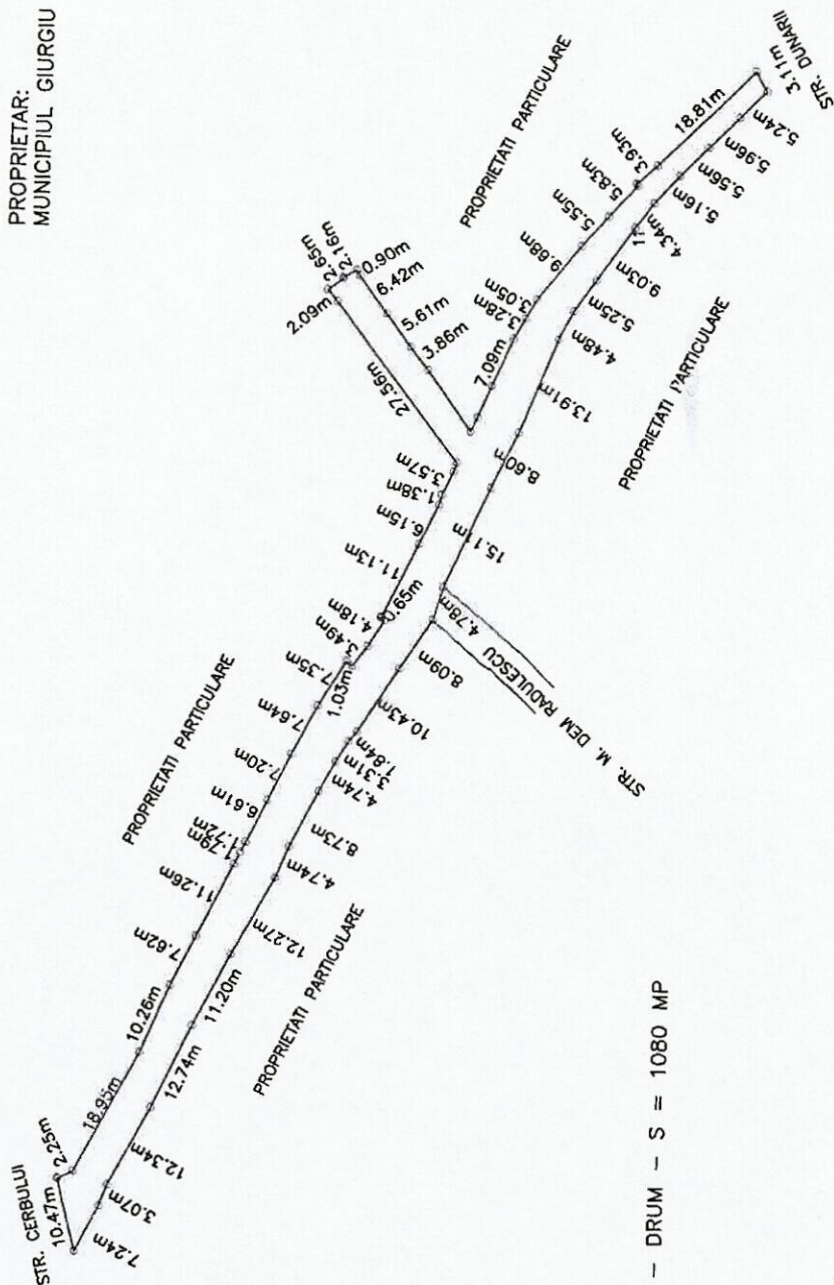
Sistem de proiectie: STEREO '70  
Data: Mai 2023



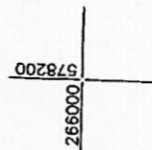
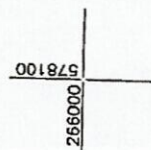
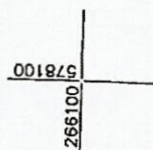
PLAN DE SITUATIE  
SCARA 1: 1000

AMPLASAMENT:  
MUN. GIURGIU,  
STR. ALEXANDRU IOAN BASARABESCU,  
JUD. GIURGIU

PROPRIETAR:  
MUNICIPIUL GIURGIU



1 DR - DRUM - S = 1080 MP



Sistem de proiectie: STEREO '70  
Data: Mai 2023

PLAN DE SITUATIE  
SCARA 1: 1000

PROPRIETAR:  
MUNICIPIUL GIURGIU

1 Cc - CURTI CONSTRUCTII - S = 4463 MP

Sistem de proiectie: STEREO '70  
Data: Mai 2023

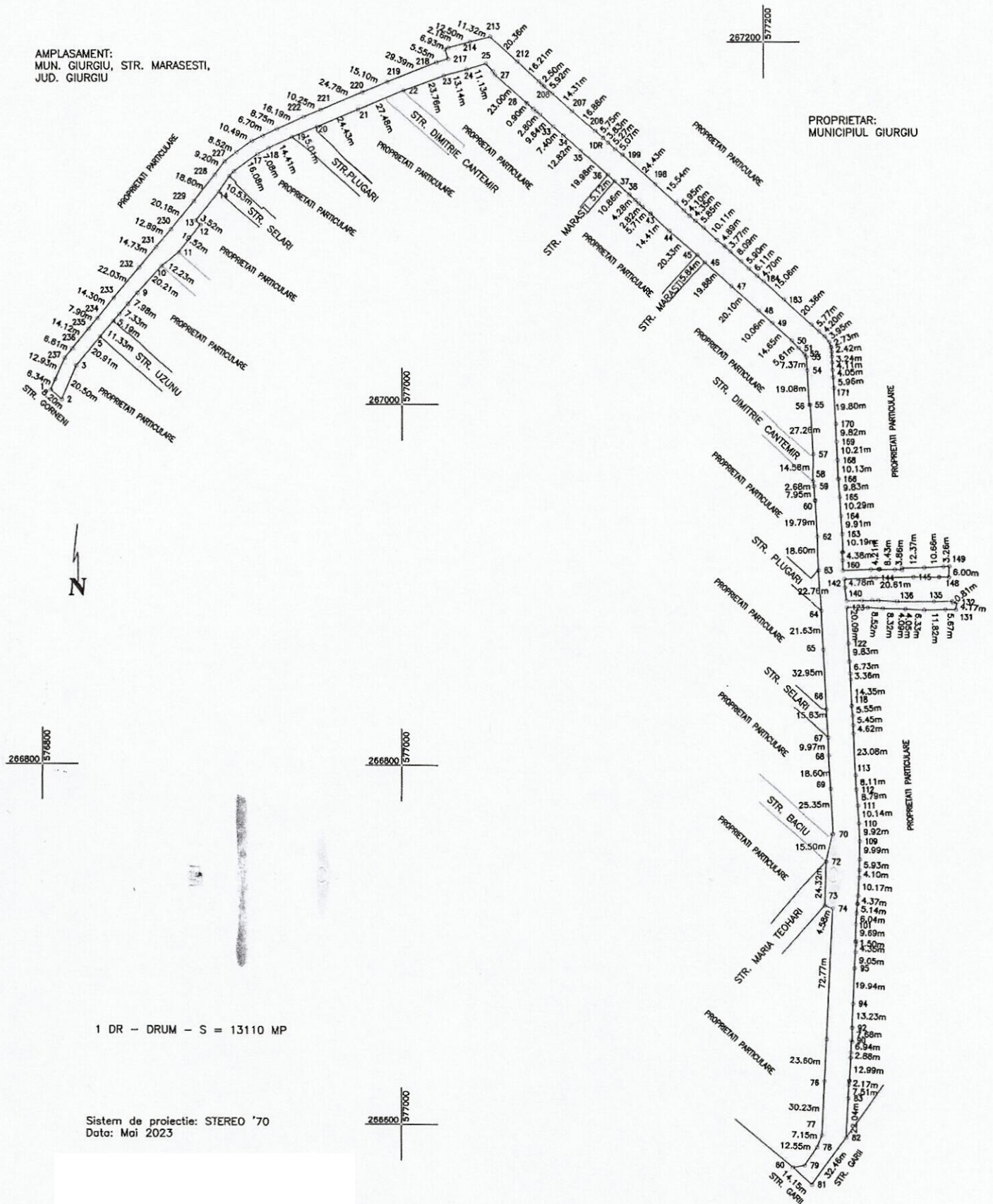


# ANEXA 13 LA HCL

## PLAN DE SITUATIE SCARA 1: 2000

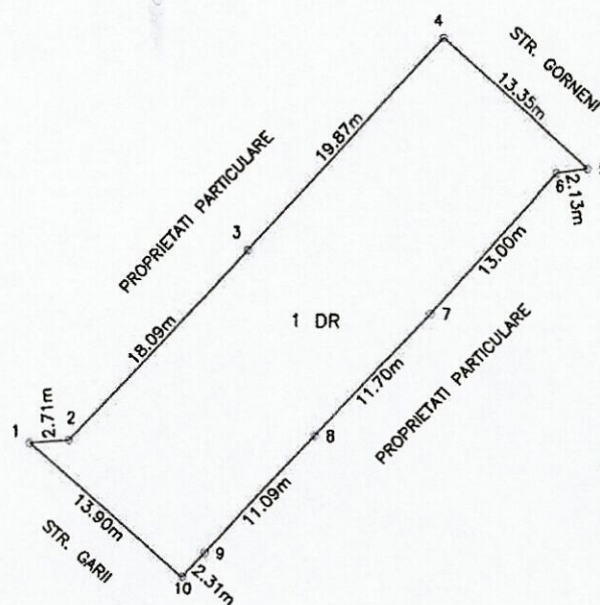
AMPLASAMENT:  
MUN. GIURGIU, STR. MARASESTI,  
JUD. GIURGIU

PROPRIETAR:  
MUNICIPIUL GIURGIU



PLAN DE SITUATIE  
SCARA 1: 500

PROPRIETAR:  
MUNICIPIUL GIURGIU



1 DR - DRUM - S = 484 MP

Sistem de proiectie: STEREO '70  
Data: Mai 2023



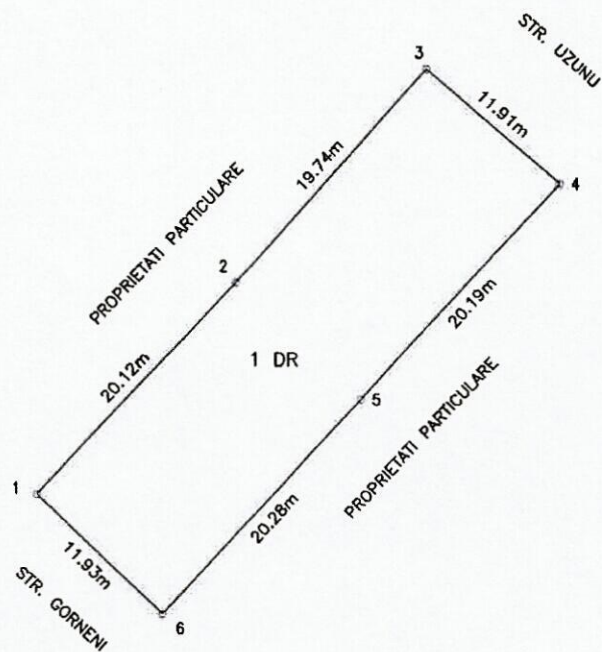
ANEXA 15 LA HCL

PLAN DE SITUATIE  
SCARA 1: 500



AMPLASAMENT  
MUN. GIURGIU  
STR. MARASTI, TRONSON II,  
JUD. GIURGIU

PROPRIETAR:  
MUNICIPIUL GIURGIU



1 DR - DRUM - S = 477 MP

Sistem de proiectie: STEREO '70  
Data: Mai 2023

CLASA III

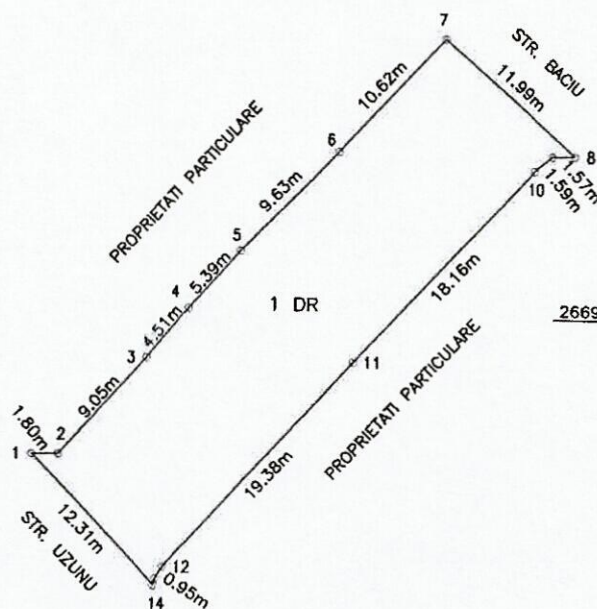
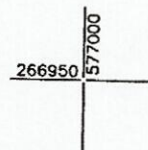
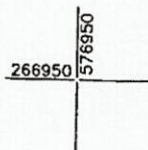
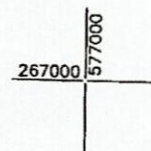
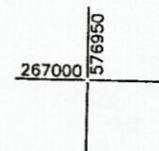
REGORIA C. P.

MEXA 16 LA HCL

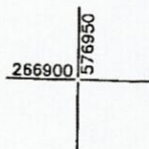
PLAN DE SITUATIE  
SCARA 1: 500

AMPLASAMENT:  
MUN. GIURGIU,  
STR. MARASTI, TRONSON III,  
JUD. GIURGIU

PROPRIETAR:  
MUNICIPIUL GIURGIU



1 DR - DRUM - S = 441 MP

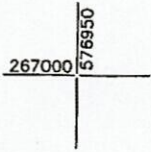


Sistem de proiectie: STEREO '70  
Data: Mai 2023



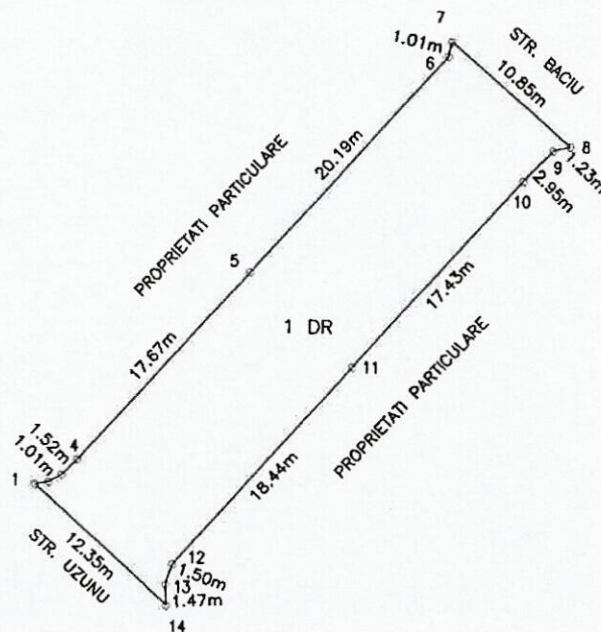
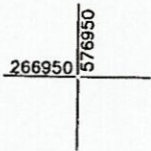
MIXA 17 LA HCL

PLAN DE SITUATIE  
SCARA 1: 500

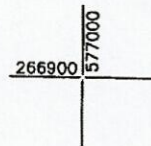
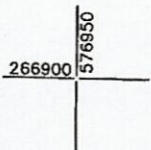


AMPLASAMENT:  
MUN. GIURGIU,  
STR. MARASTI, TRONSON IV,  
JUD. GIURGIU

PROPRIETAR:  
MUNICIPIUL GIURGIU



1 DR - DRUM - S = 408 MP



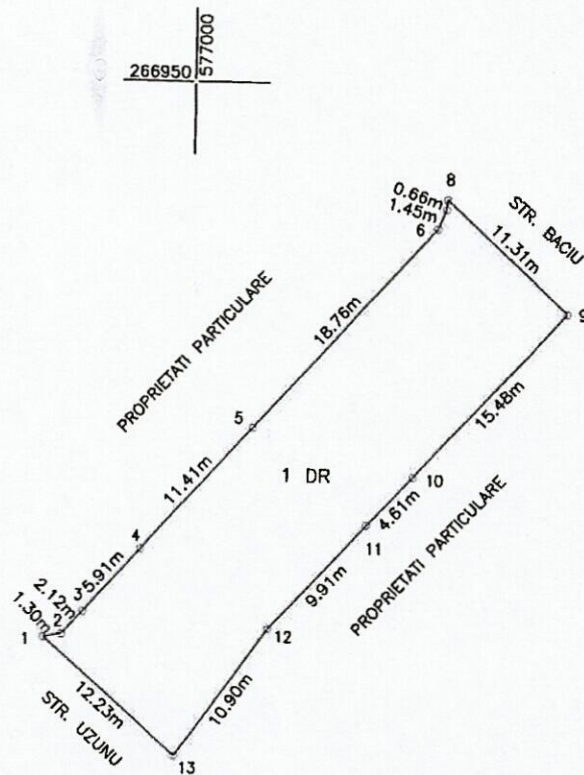
Sistem de proiectie: STEREO '70  
Data: Mai 2023

ANEXA 18 LA HCL

PLAN DE SITUATIE  
SCARA 1: 500

AMPLASAMENT:  
MUN. GIURGIU,  
STR. MARASTI, TRONSON V,  
JUD. GIURGIU

PROPRIETAR:  
MUNICIPIUL GIURGIU

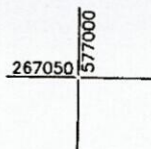


1 DR - DRUM - S = 430 MP

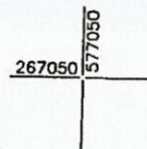
Sistem de proiectie: STEREO '70  
Data: Mai 2023



ANEXA 19 LA HCL

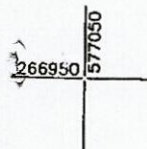
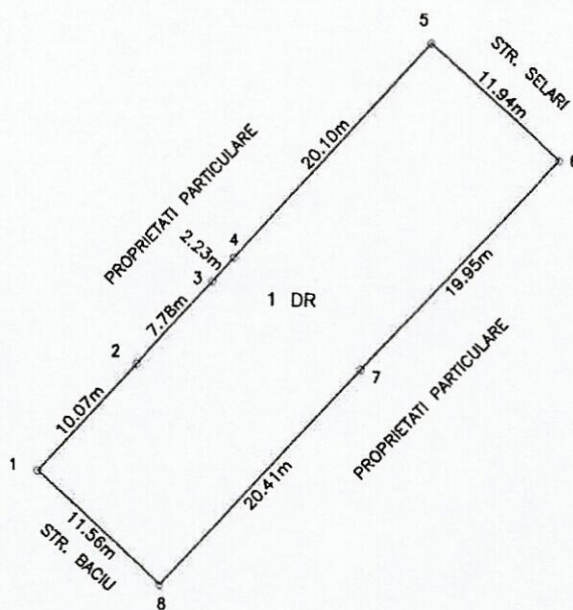
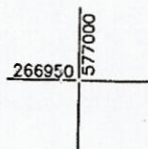
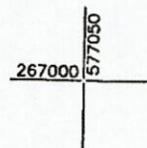


PLAN DE SITUATIE  
SCARA 1: 500



AMPLASAMENT:  
MUN. GIURGIU,  
STR. MARASTI, TRONSON VI,  
JUD. GIURGIU

PROPRIETAR:  
MUNICIPIUL GIURGIU



1 DR - DRUM - S = 471 MP

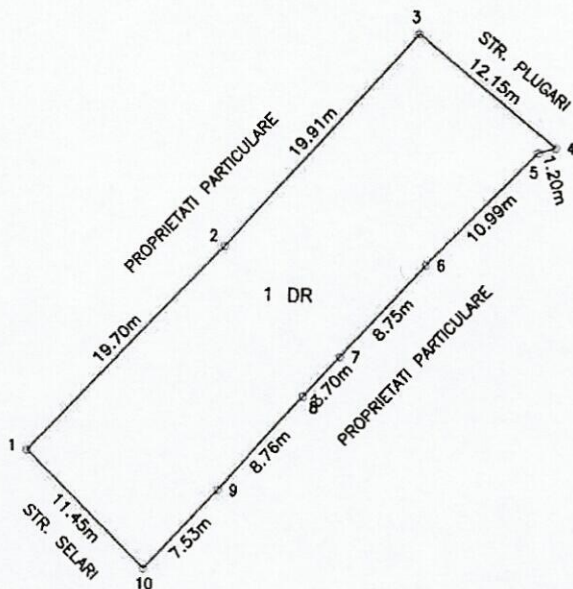
Sistem de proiectie: STEREO '70  
Data: Mai 2023

AVEXA 20 LA HCL

PLAN DE SITUATIE  
SCARA 1: 500

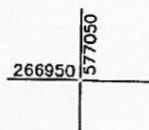
AMPLASAMENT:  
MUN. GIURGIU,  
STR. MARASTI, TRONSON VII,  
JUD. GIURGIU

PROPRIETAR:  
MUNICIPIUL GIURGIU



1 DR - DRUM - S = 451 MP

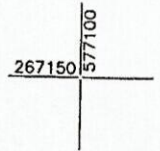
Sistem de proiectie: STEREO '70  
Data: Mai 2023





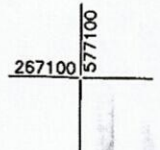
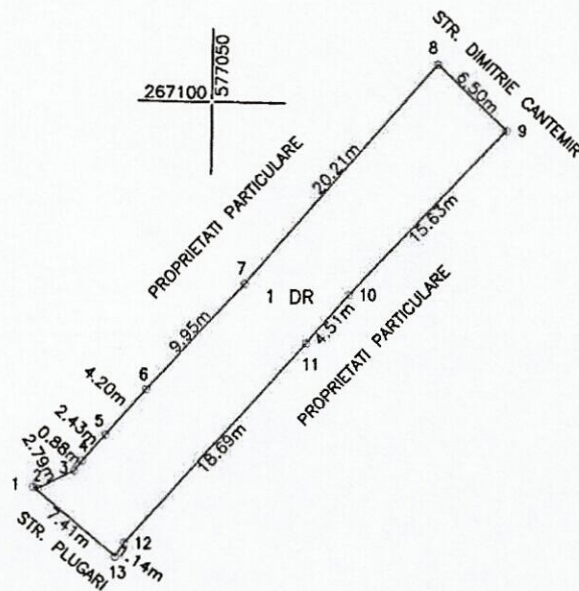
ANEXA 21 LA HCL

PLAN DE SITUATIE  
SCARA 1: 500

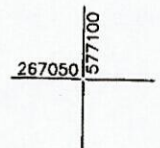
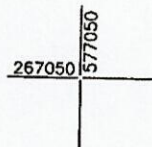


AMPLASAMENT:  
MUN. GIURGIU,  
STR. MARASTI, TRONSON VIII,  
JUD. GIURGIU

PROPRIETAR:  
MUNICIPIUL GIURGIU



1 DR - DRUM - S = 244 MP



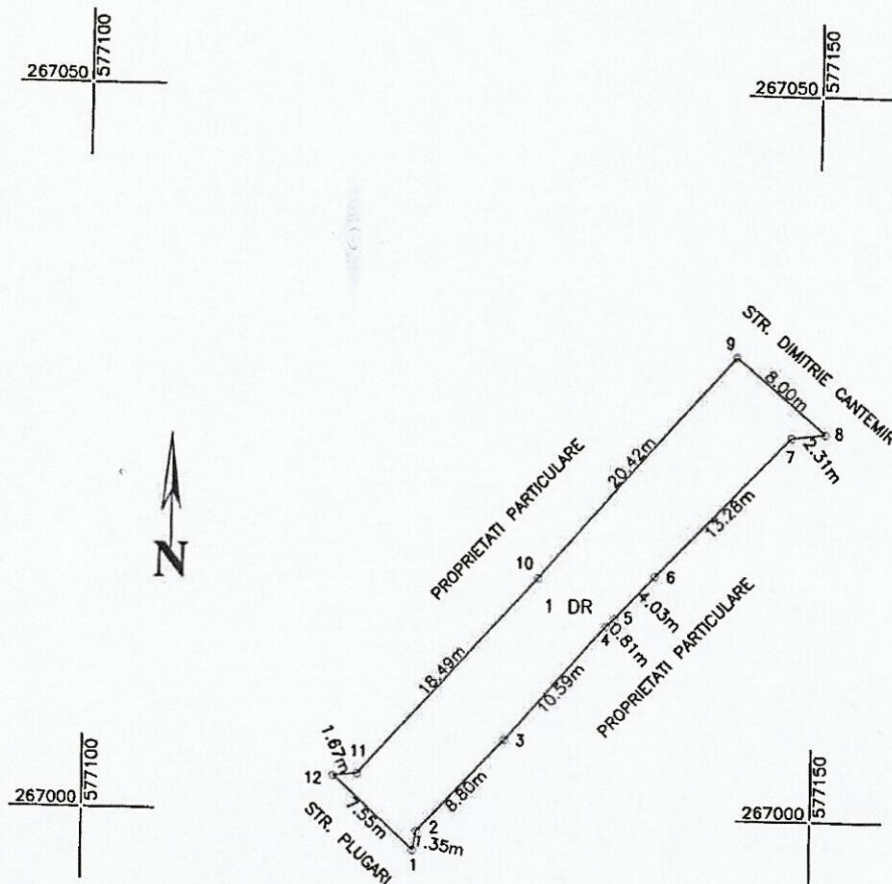
Sistem de proiectie: STEREO '70  
Data: Mai 2023

ANEXA 22 LA HCL

PLAN DE SITUATIE  
SCARA 1: 500

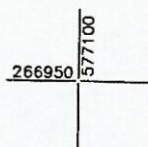
AMPLASAMENT:  
MUN. GIURGIU,  
STR. MARASTI, TRONSON IX,  
JUD. GIURGIU

PROPRIETAR:  
MUNICIPIUL GIURGIU



1 DR - DRUM - S = 242 MP

Sistem de proiectie: STEREO '70  
Data: Mai 2023



REGORIA C 01

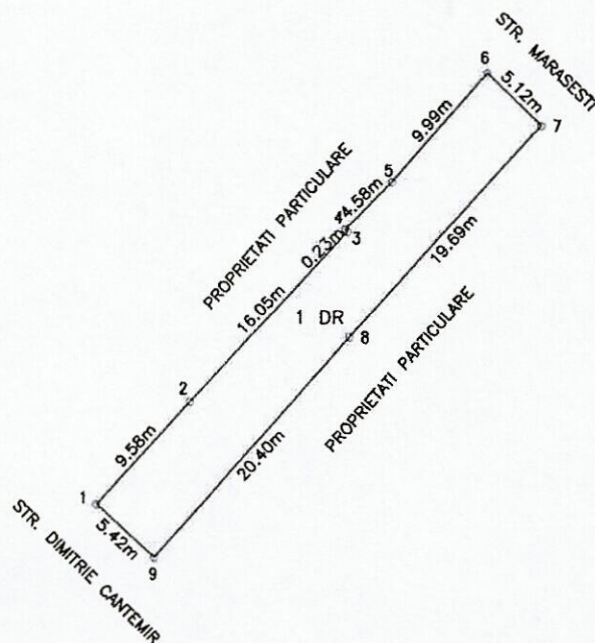


ANEXA 23 LA HCL

PLAN DE SITUATIE  
SCARA 1: 500

AMPLASAMENT:  
MUN. GIURGIU,  
STR. MARASTI, TRONSON X,  
JUD. GIURGIU

PROPRIETAR:  
MUNICIPIUL GIURGIU



1 DR - DRUM - S = 207 MP

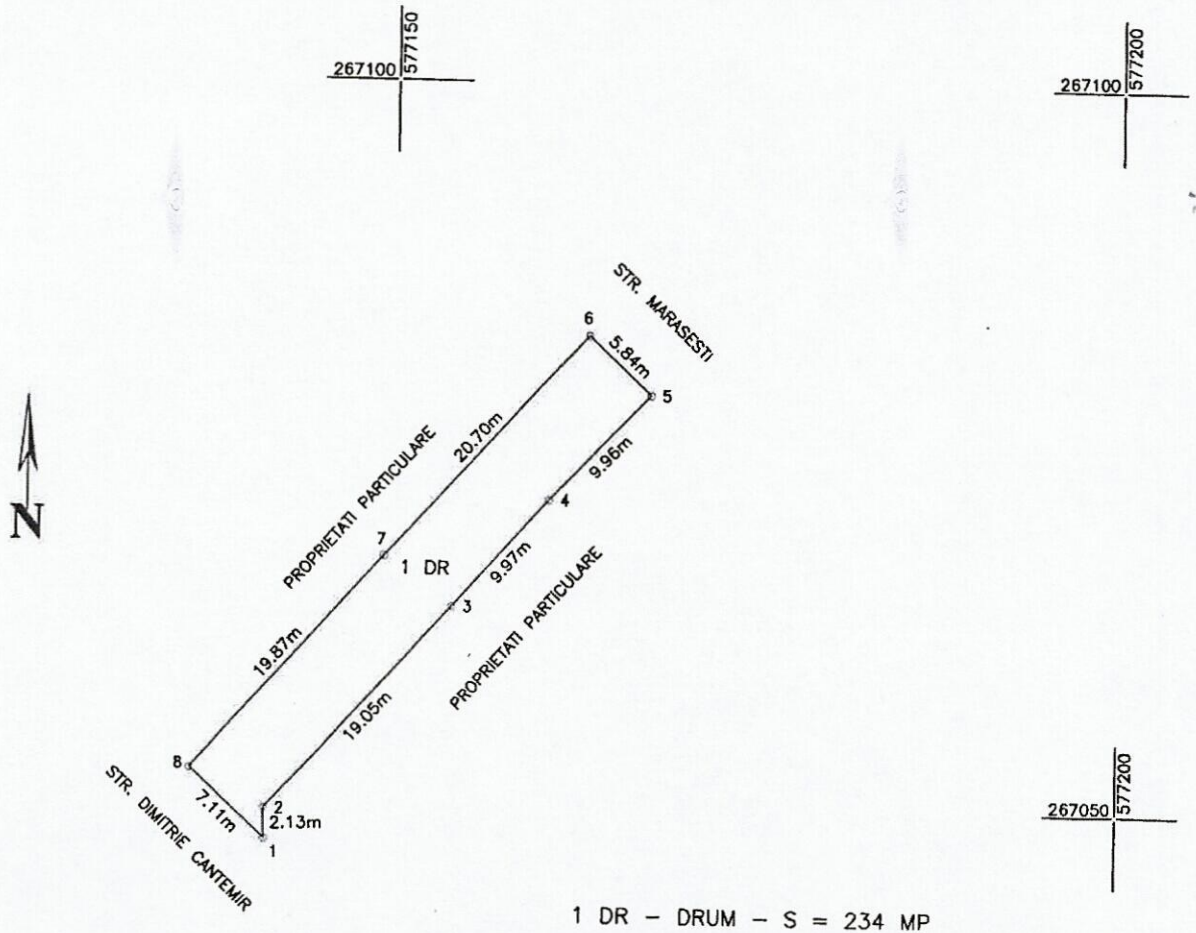
Sistem de proiectie: STEREO '70  
Data: Mai 2023

ANEXA 24 LA HCL

PLAN DE SITUATIE  
SCARA 1: 500

AMPLASAMENT:  
MUN. GIURGIU,  
STR. MARASTI, TRONSON XI,  
JUD. GIURGIU

PROPRIETAR:  
MUNICIPIUL GIURGIU



Sistem de proiectie: STEREO '70  
Data: Mai 2023

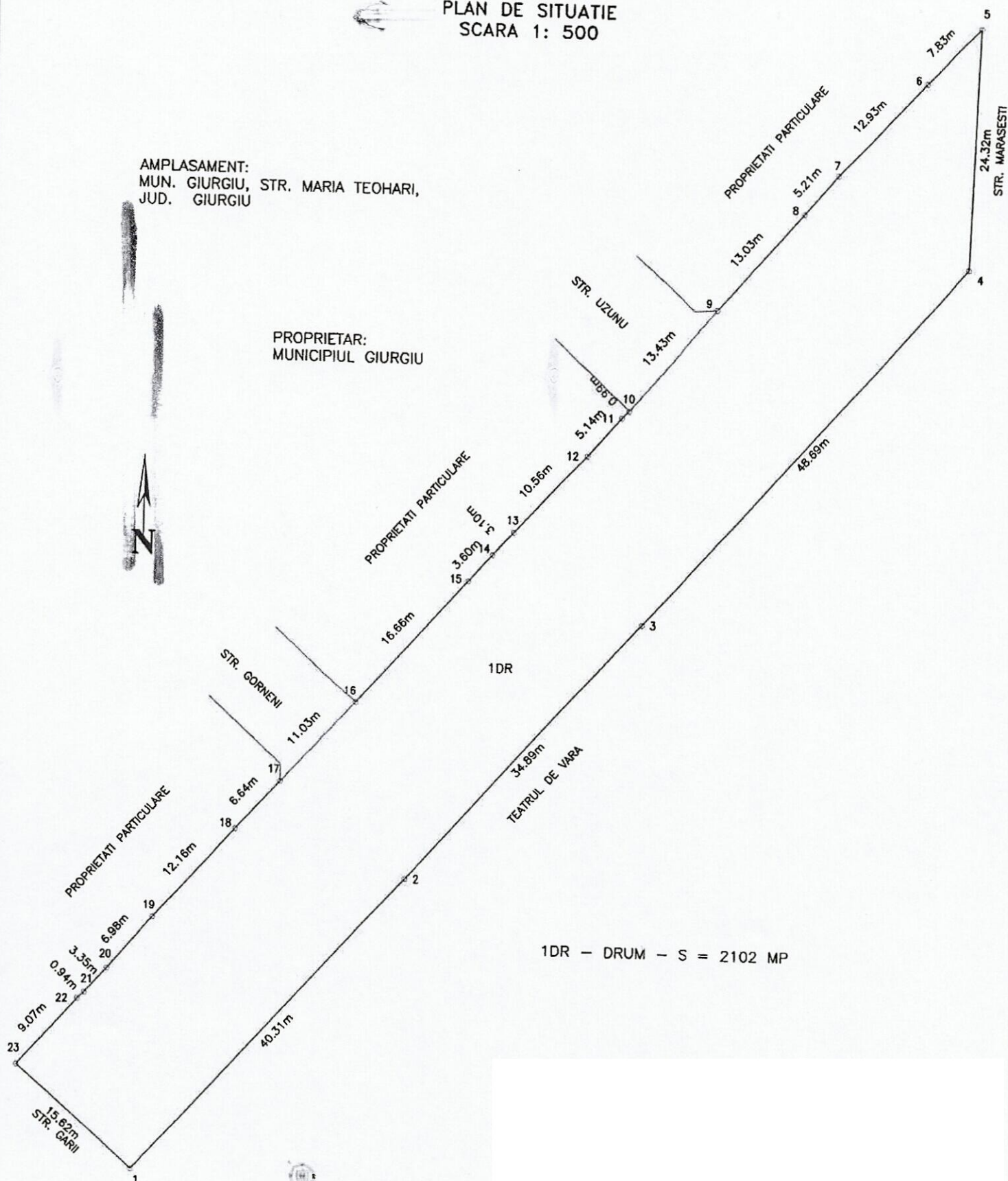




PLAN DE SITUATIE  
SCARA 1: 500

AMPLASAMENT:  
MUN. GIURGIU, STR. MARIA TEHARI,  
JUD. GIURGIU

PROPRIETAR:  
MUNICIPIUL GIURGIU

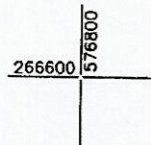
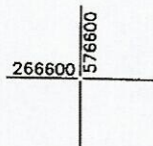
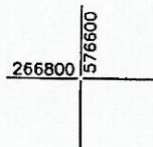


267000 576600

267000 576800

AMPLASAMENT:  
MUN. GIURGIU, STR. MARIN GELEA,  
JUD. GIURGIU

PROPRIETAR:  
MUNICIPIUL GIURGIU



1 DR - DRUM - S = 3781 MP

Sistem de proiectie: STEREO '70  
Data: Mai 2023

11.44m  
SOS. ALEXANDRIEI

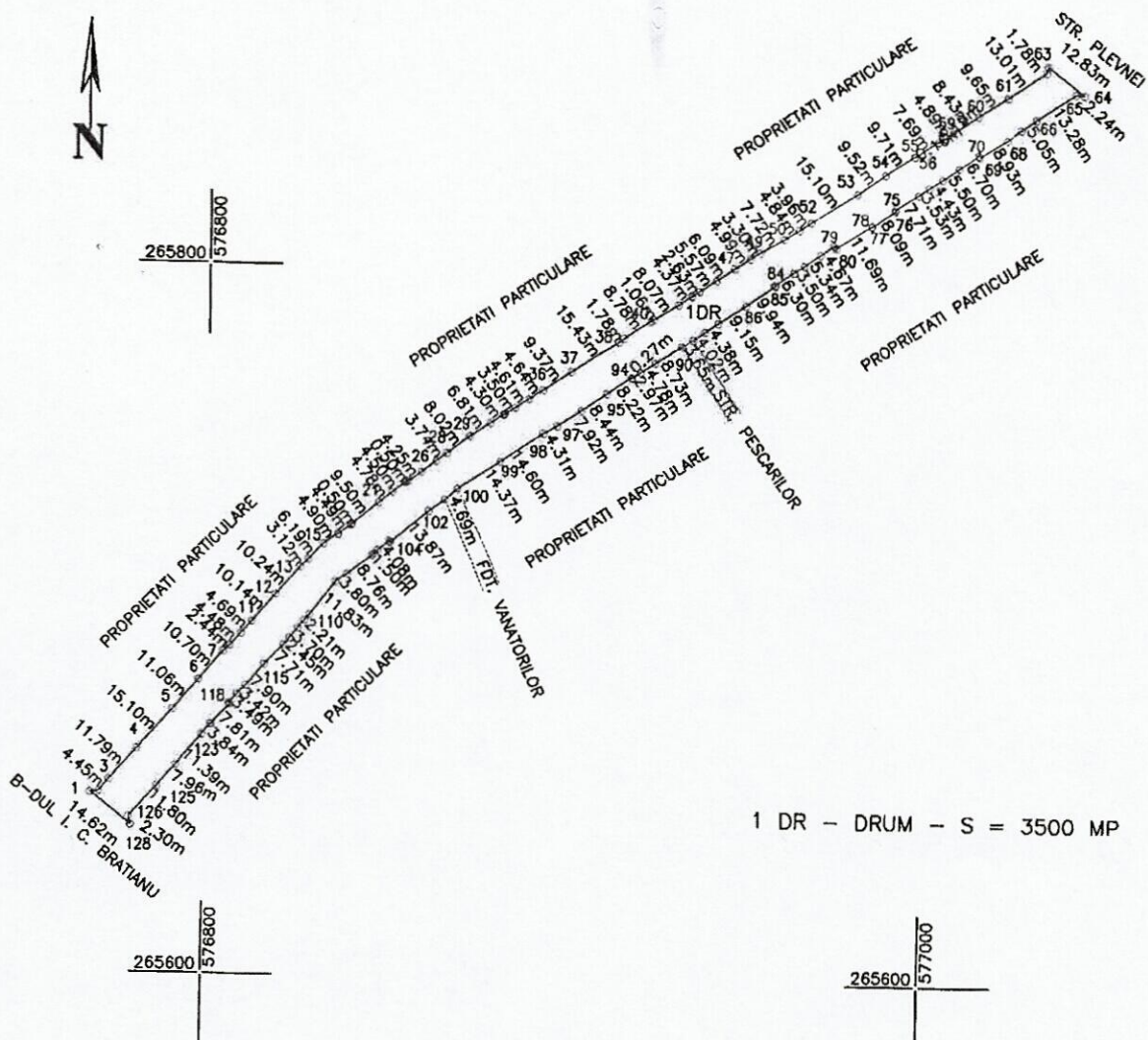


MIEXA 27 LA HCL

PLAN DE SITUATIE  
SCARA 1: 2000

AMPLASAMENT:  
MUN. GIURGIU,  
STR. MIHAI EMINESCU, TRONSON I,  
JUD. GIURGIU

PROPRIETAR:  
MUNICIPIUL GIURGIU



1 DR - DRUM - S = 3500 MP

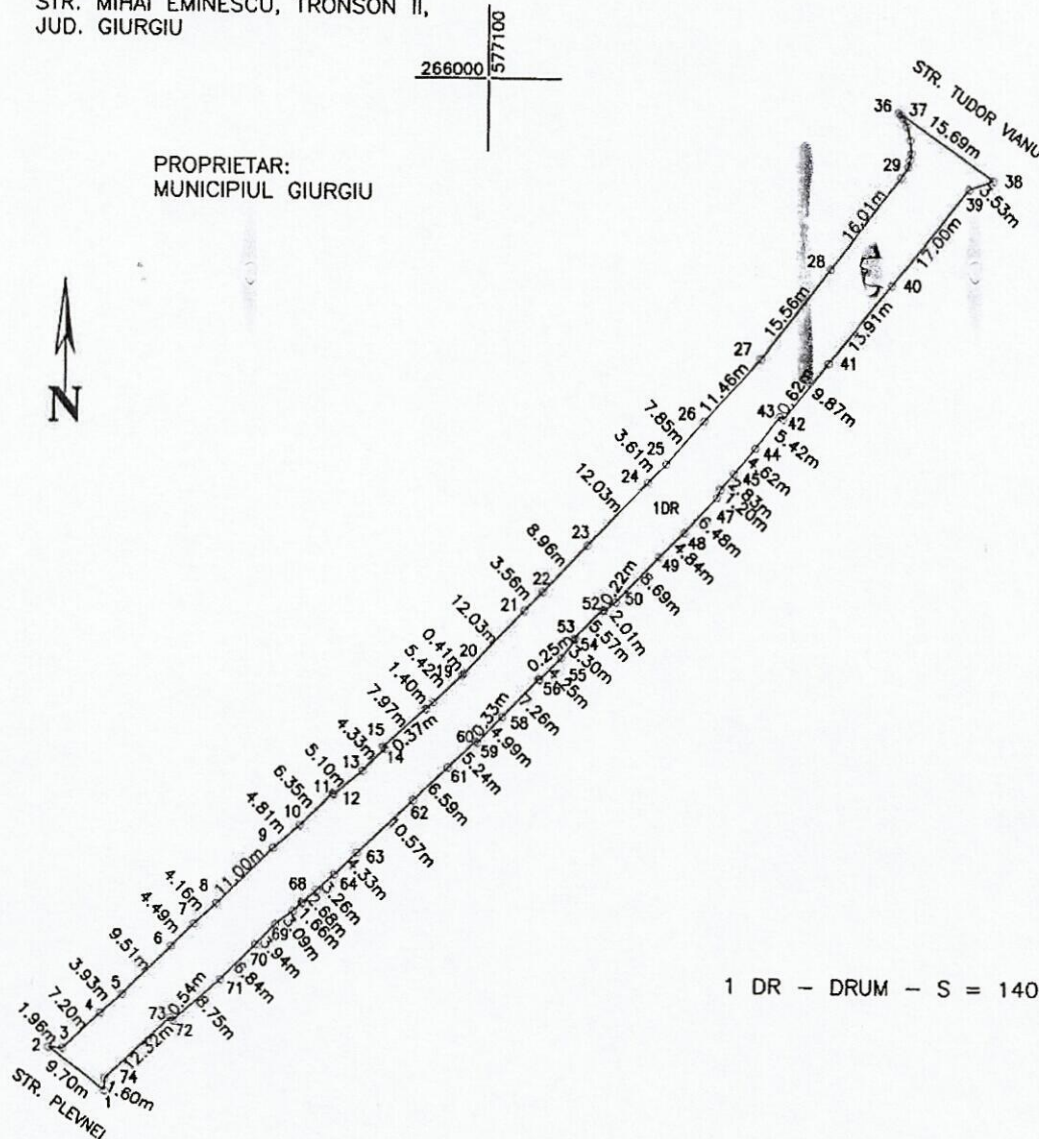
Sistem de proiectie: STEREO '70  
Data: Mai 2023

AA/EXA 28 LA HCL

PLAN DE SITUATIE  
SCARA 1: 1000

AMPLASAMENT:  
MUN. GIURGIU,  
STR. MIHAI EMINESCU, TRONSON II,  
JUD. GIURGIU

PROPRIETAR:  
MUNICIPIUL GIURGIU

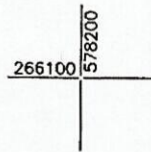


1 DR - DRUM - S = 1402 MP

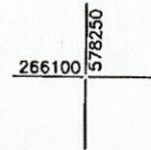
Sistem de proiectie: STEREO '70  
Data: Mai 2023



MIXA 29 LA HCL

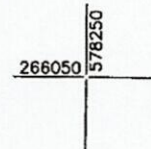
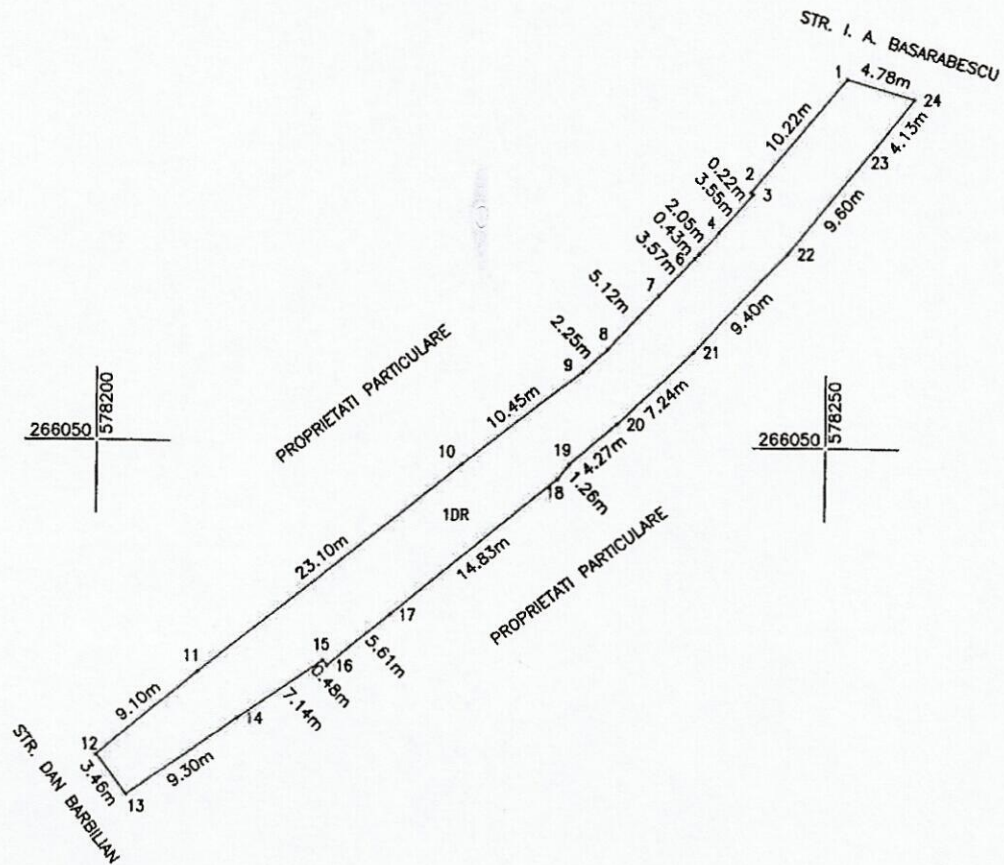
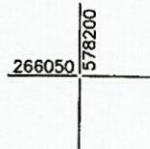


PLAN DE SITUATIE  
SCARA 1: 500



AMPLASAMENT:  
MUN. GIURGIU, STR. MIRCEA DEM RADULESCU,  
JUD. GIURGIU

PROPRIETAR:  
MUNICIPIUL GIURGIU



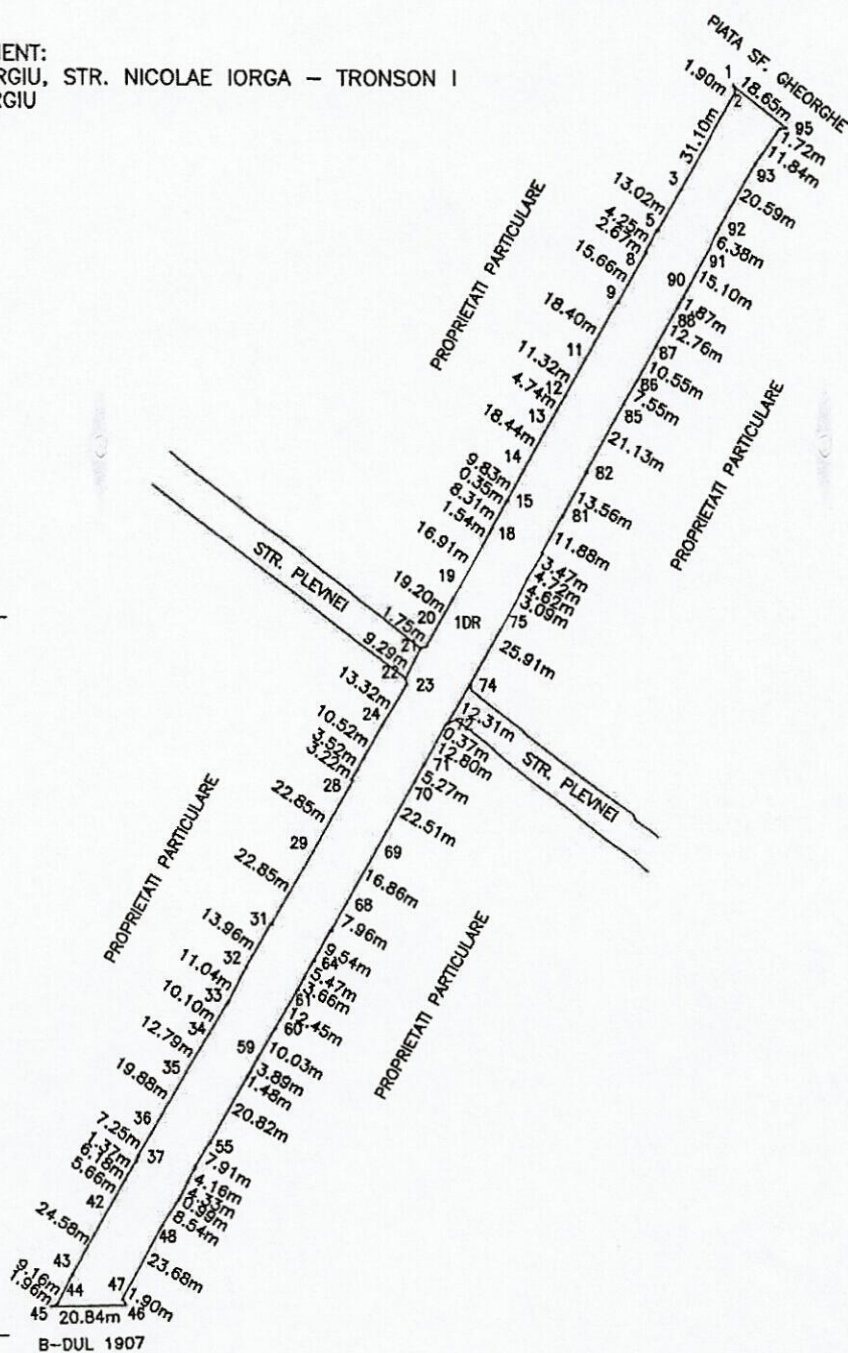
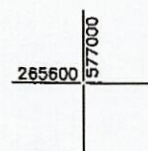
1 DR - DRUM - S = 322 MP

Sistem de proiectie: STEREO '70  
Data: Mai 2023

266000 577000

N

265800	577000
--------	--------



1 DR - DRUM - S = 5805 MP

Sistem de proiectie: STEREO '70  
Data: Mai 2023

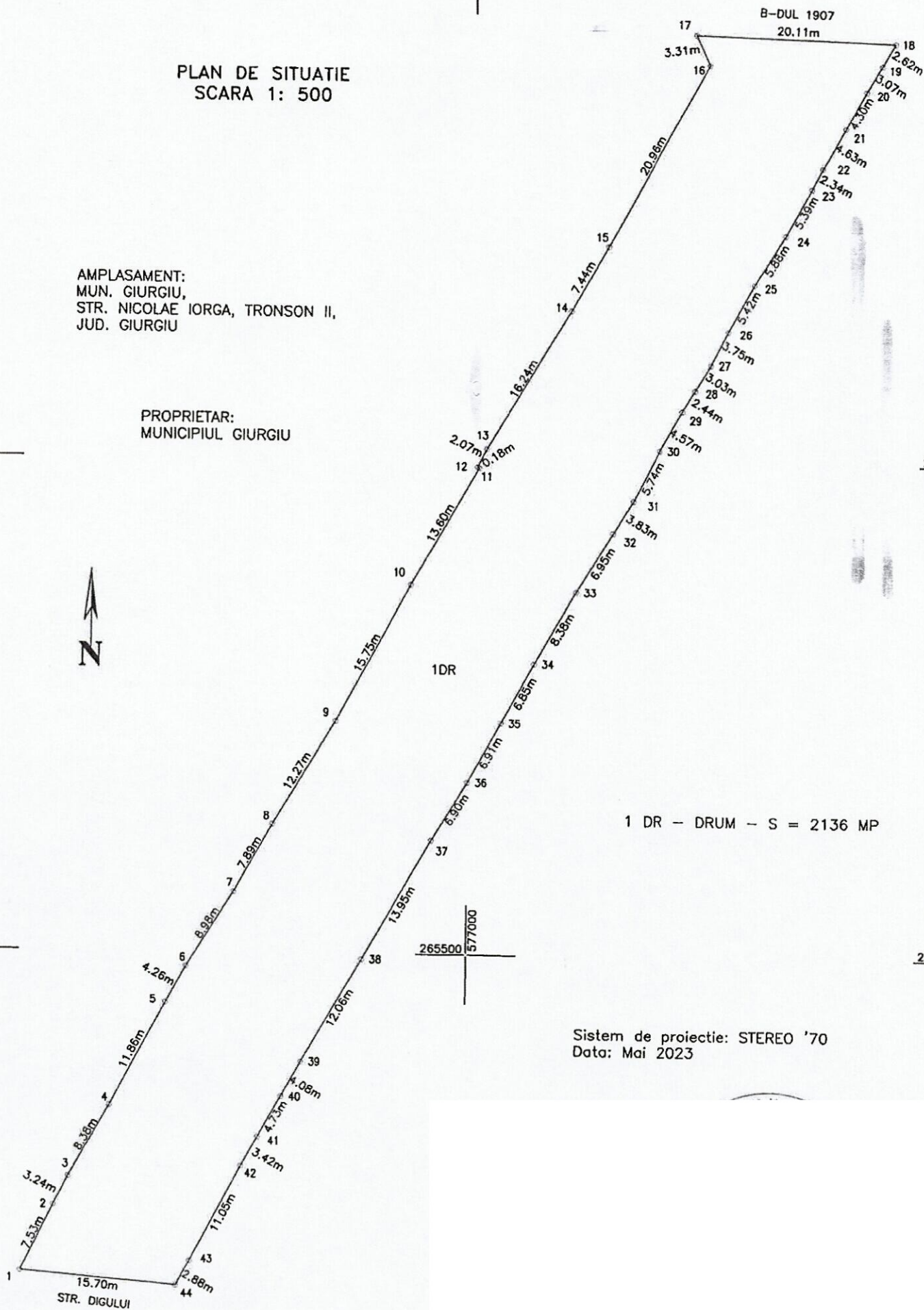


ANEXA 31 LA HCL

PLAN DE SITUATIE  
SCARA 1: 500

AMPLASAMENT:  
MUN. GIURGIU,  
STR. NICOLAE IORGA, TRONSON II,  
JUD. GIURGIU

PROPRIETAR:  
MUNICIPIUL GIURGIU



1 DR - DRUM - S = 2136 MP

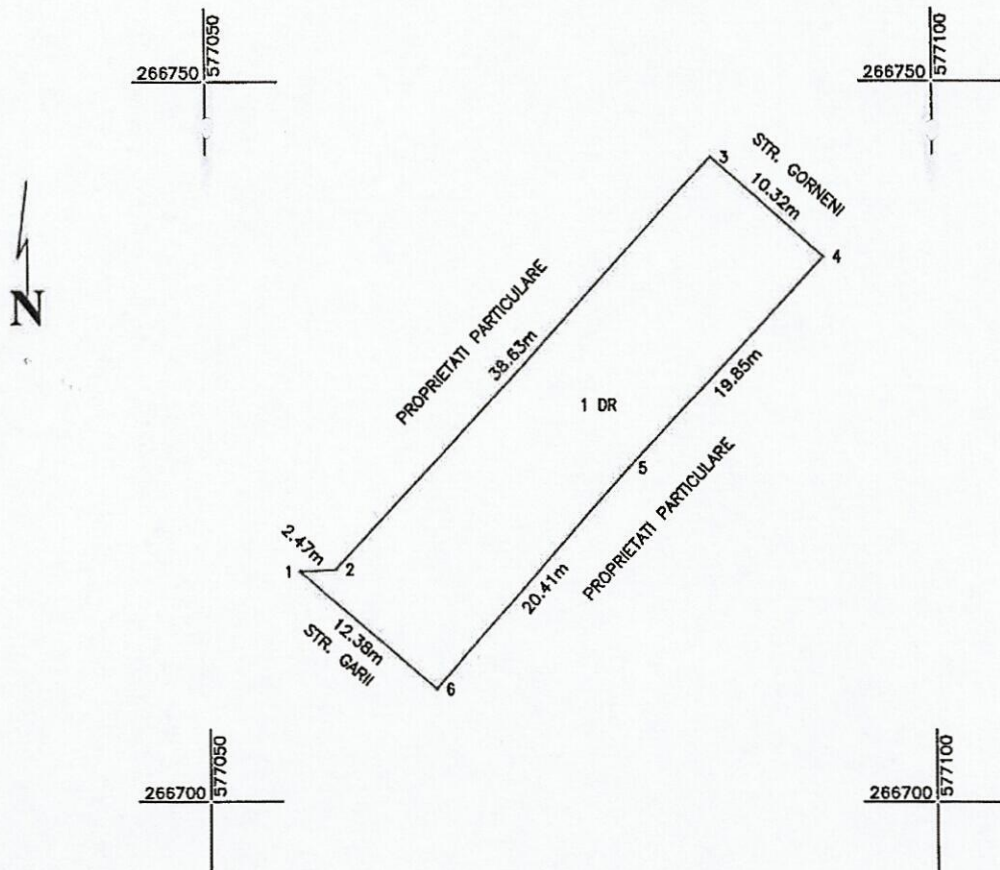
Sistem de proiectie: STEREO '70  
Data: Mai 2023

ANEXA 32 LA HCL

PLAN DE SITUATIE  
SCARA 1: 500

AMPLASAMENT:  
MUN. GIURGIU, STR. OITUZ - TRONSON I,  
JUD. GIURGIU

PROPRIETAR:  
MUNICIPIUL GIURGIU



1 DR - DRUM - S = 418 MP

Sistem de proiectie: STEREO '70  
Data: Mai 2023

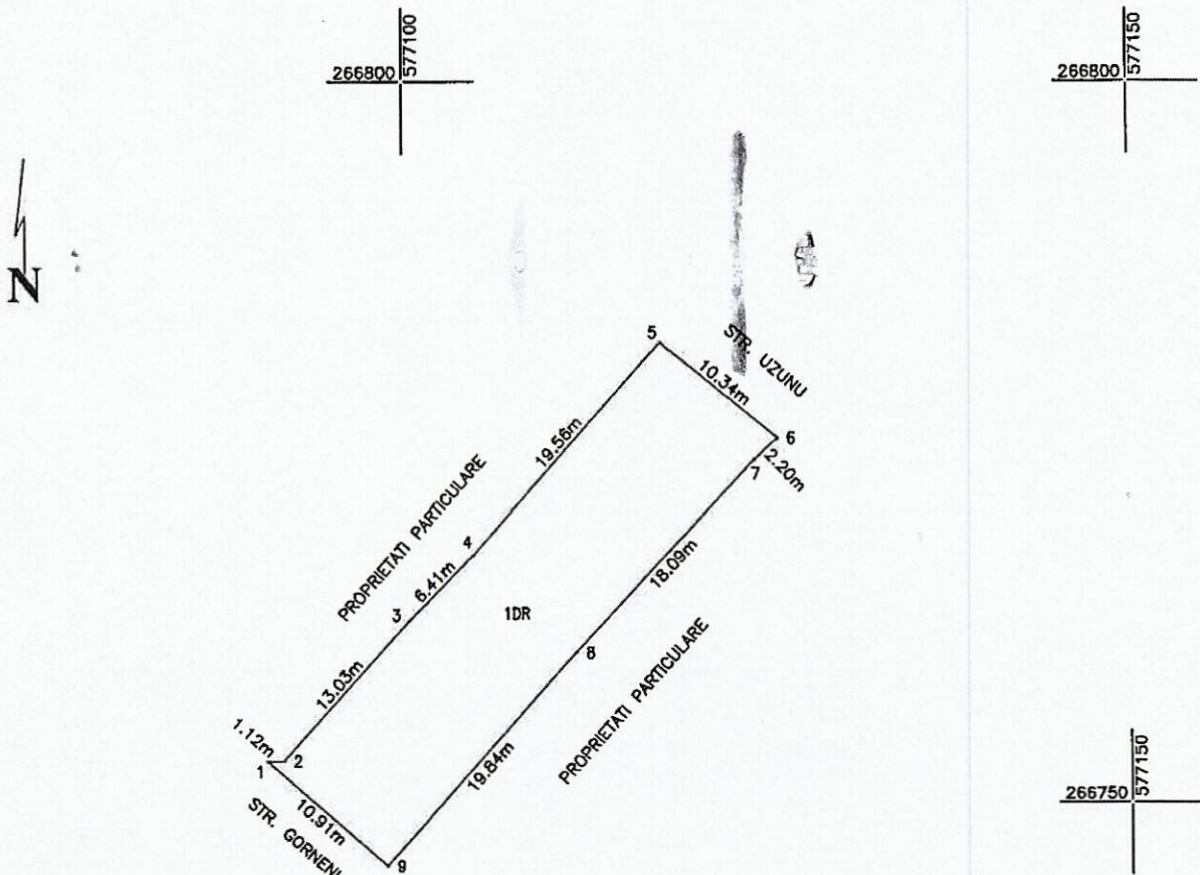


ALCEA 33 LA HCL

PLAN DE SITUATIE  
SCARA 1: 500

AMPLASAMENT:  
MUN. GIURGIU, STR. OITUZ - TRONSON II,  
JUD. GIURGIU

PROPRIETAR:  
MUNICIPIUL GIURGIU



1 DR - DRUM - S = 400 MP

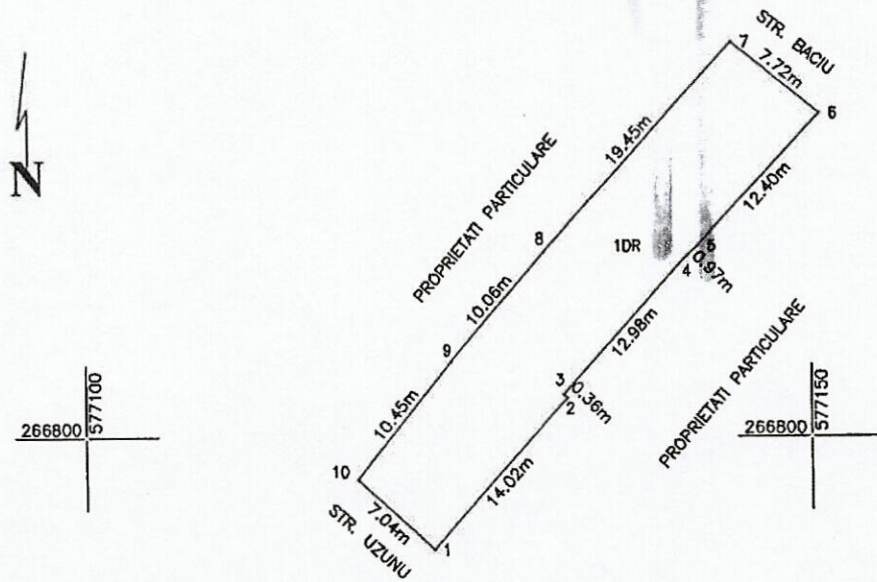
Sistem de proiectie: STEREO '70  
Data: Mai 2023



PLAN DE SITUATIE  
SCARA 1: 500

AMPLASAMENT:  
MUN. GIURGIU, STR. OITUZ - TRONSON III,  
JUD. GIURGIU

PROPRIETAR:  
MUNICIPIUL GIURGIU



1 DR - DRUM - S = 304 MP

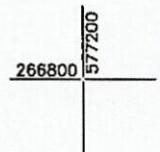
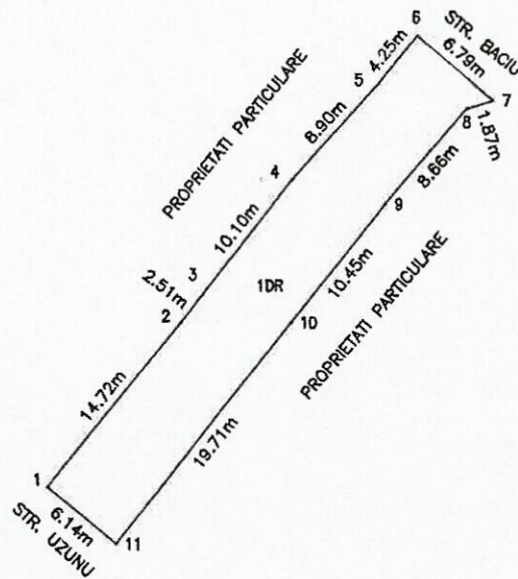
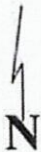
Sistem de proiectie: STEREO '70  
Data: Mai 2023

PLAN DE SITUATIE  
SCARA 1: 500

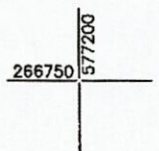
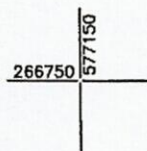


AMPLASAMENT:  
MUN. GIURGIU, STR. OITUZ - TRONSON IV,  
JUD. GIURGIU

PROPRIETAR:  
MUNICIPIUL GIURGIU



1 DR - DRUM - S = 242 MP

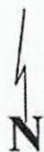


Sistem de proiectie: STEREO '70  
Data: Mai 2023



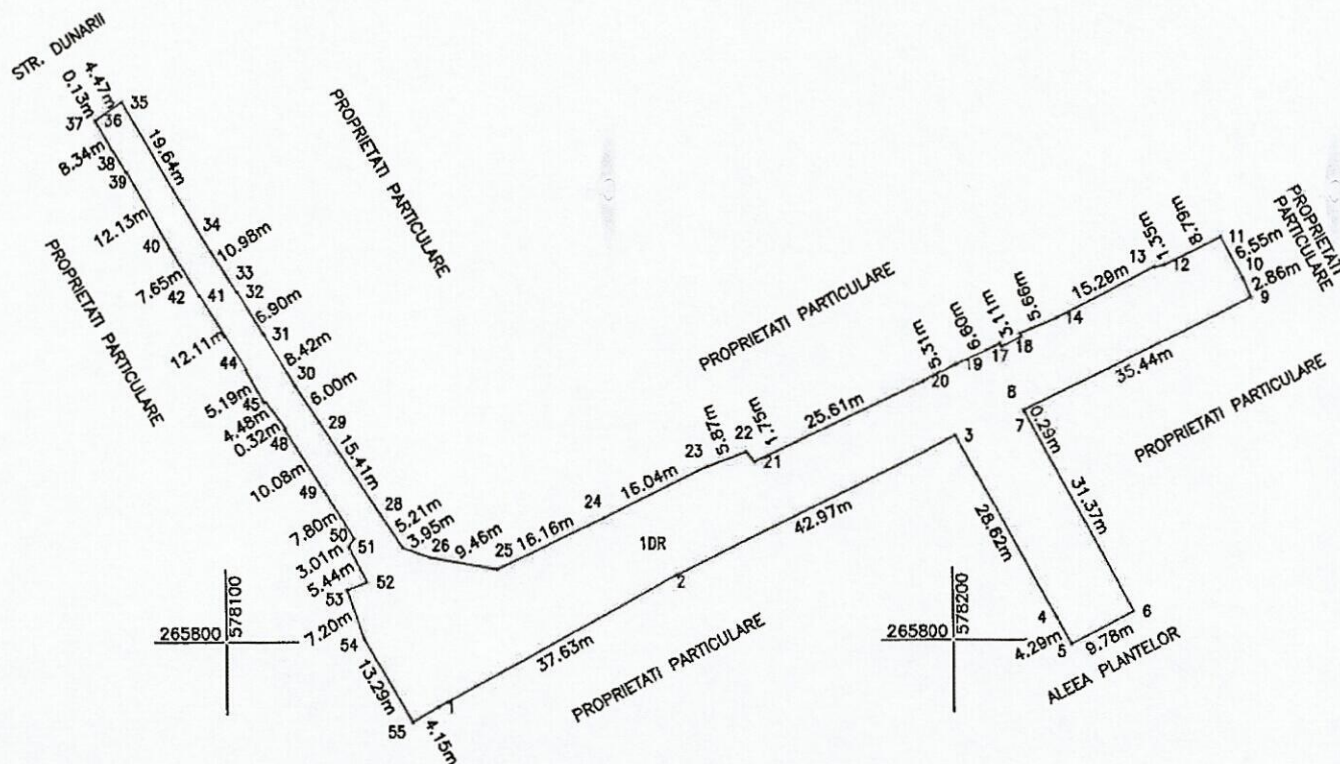
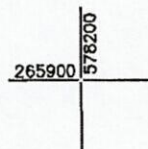
ANEXA 36 LA HCL

PLAN DE SITUATIE  
SCARA 1: 1000



AMPLASAMENT:  
MUN. GIURGIU, STRADA PANAIT CERNA,  
JUD. GIURGIU

PROPRIETAR:  
MUNICIPIUL GIURGIU



1 DR - DRUM - S = 2164 MP

Sistem de proiectie: STEREO '70  
Data: Mai 2023

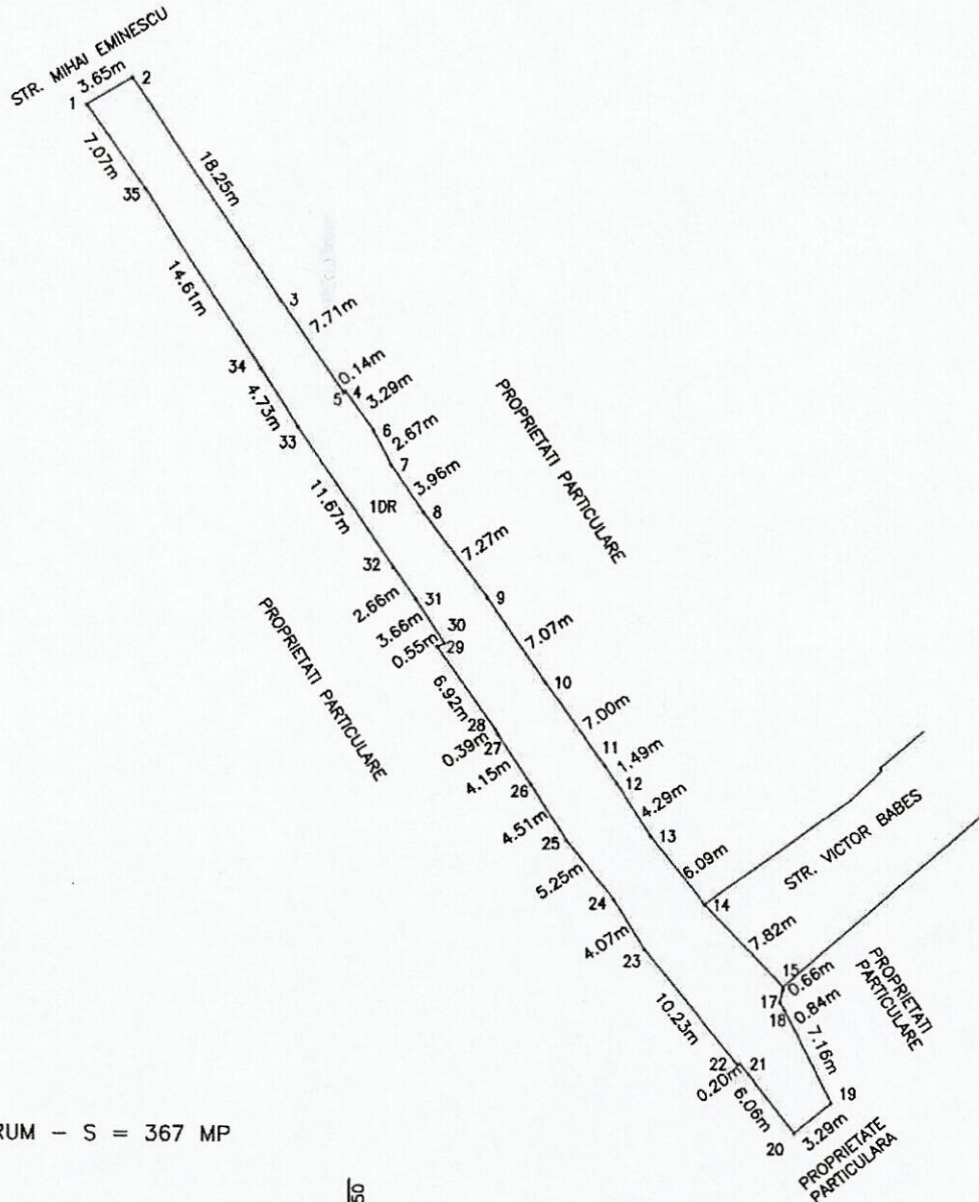


ANEXA 37 LA HCL

PLAN DE SITUATIE  
SCARA 1: 500

AMPLASAMENT:  
MUN. GIURGIU, STR. PESCARILOR  
JUD. GIURGIU

PROPRIETAR:  
MUNICIPIUL GIURGIU



1 DR - DRUM - S = 367 MP

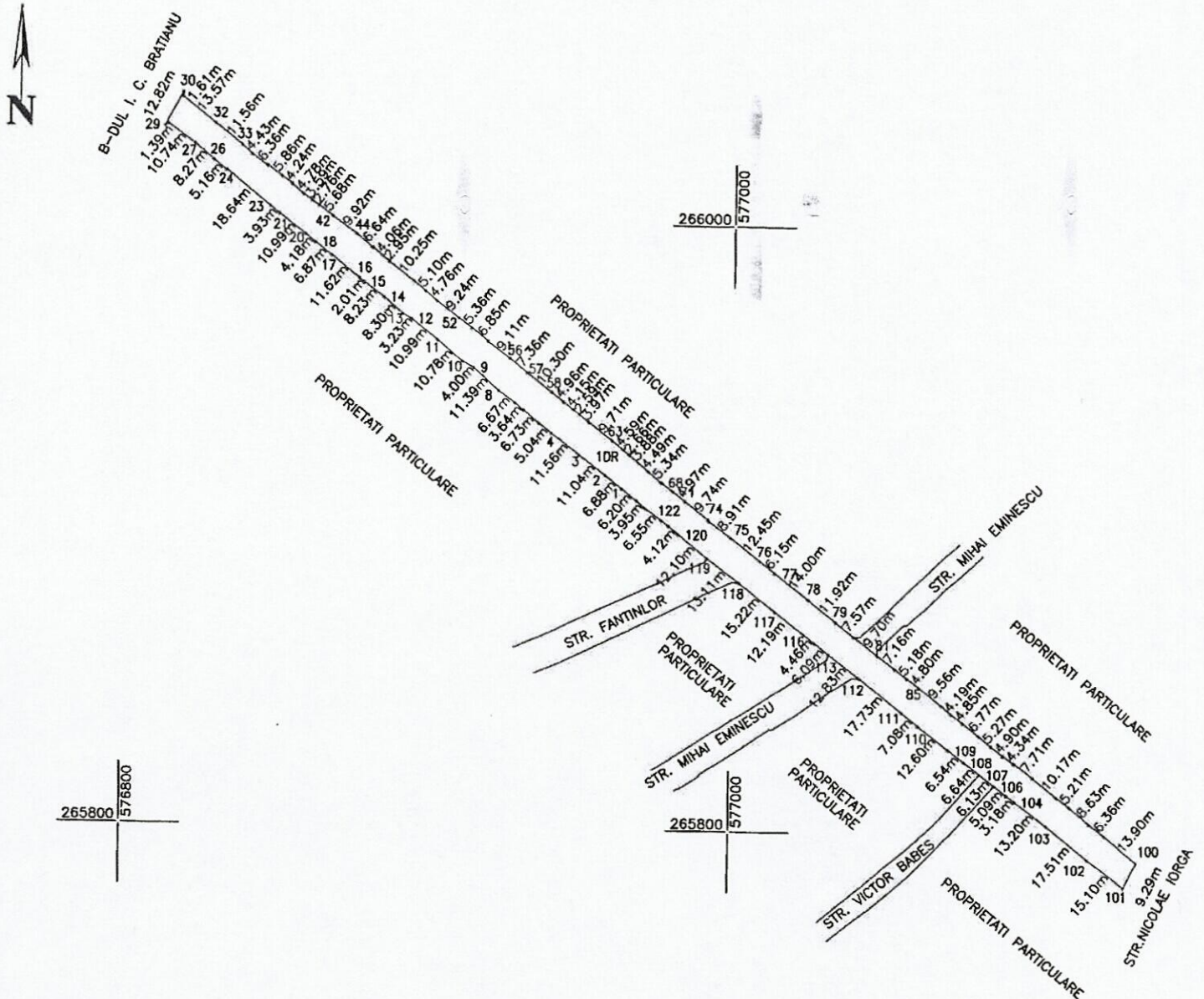
Sistem de proiectie: STEREO '70  
Data: Mai 2023

ANEXA 38 LA HCL

PLAN DE SITUATIE  
SCARA 1: 2000

AMPLASAMENT:  
MUN. GIURGIU, STR. PLEVNEI-TRONSON I,  
JUD. GIURGIU

PROPRIETAR:  
MUNICIPIUL GIURGIU



1 DR - DRUM - S = 4020 MP

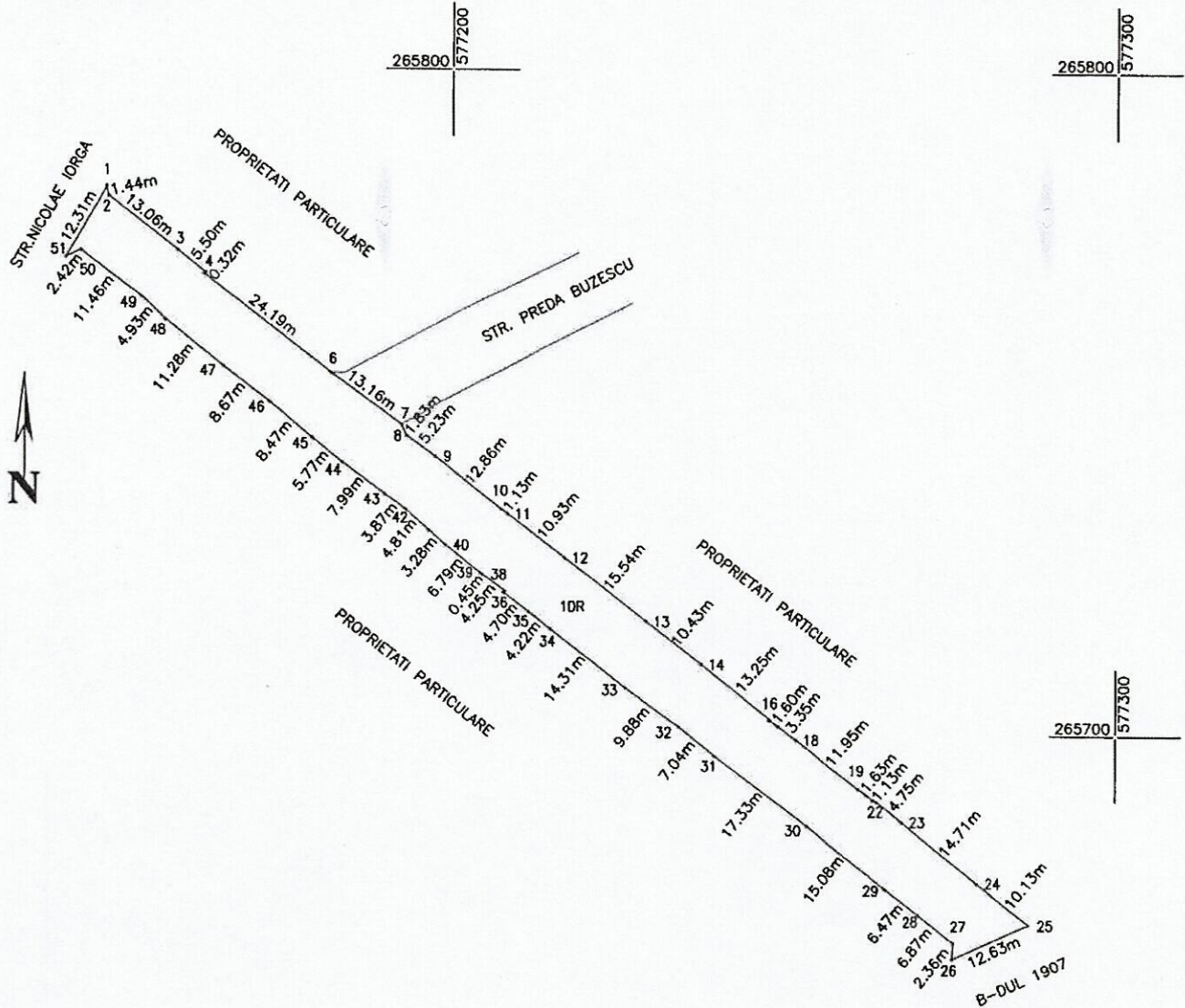
Sistem de proiectie: STEREO '70  
Data: Mai 2023



## PLAN DE SITUATIE SCARA 1: 1000

AMPLASAMENT:  
MUN. GIURGIU, STR. PLEVNEI-TRONSON II,  
JUD. GIURGIU

PROPRIETAR:  
MUNICIPIUL GIURGIU



1 DR - DRUM - S = 1651 MP

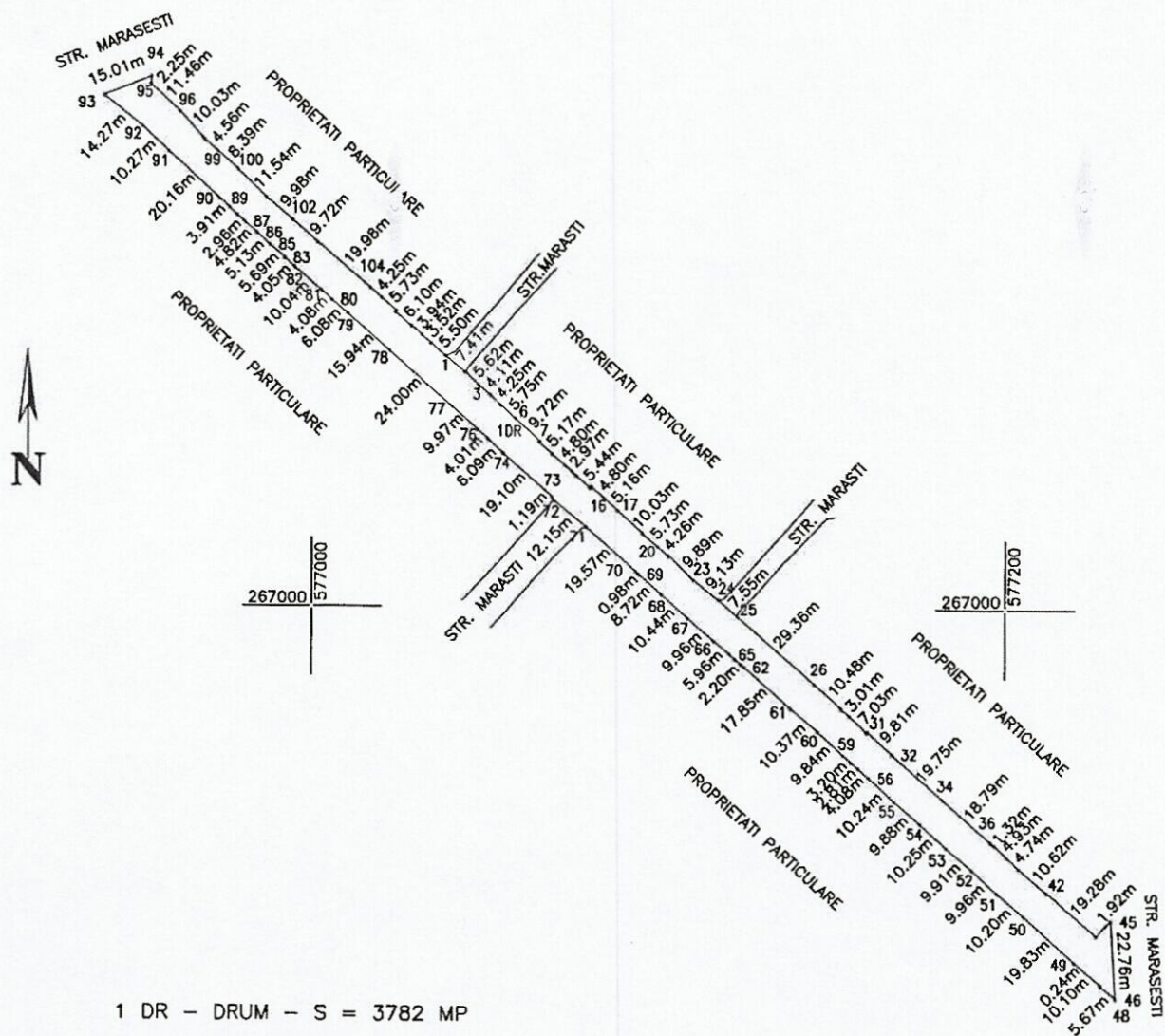
Sistem de proiectie: STEREO '70  
Data: Mai 2023

# ANEXA 40 LA HCL

PLAN DE SITUATIE  
SCARA 1: 2000

AMPLASAMENT:  
MUN. GIURGIU, STRADA PLUGARI,  
JUD. GIURGIU

PROPRIETAR:  
MUNICIPIUL GIURGIU

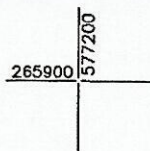


1 DR - DRUM - S = 3782 MP

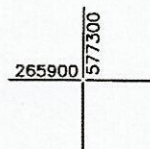
Sistem de proiectie: STEREO '70  
Data: Mai 2023



# ANEXA 41 LA HCL

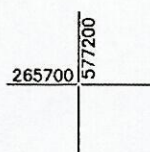
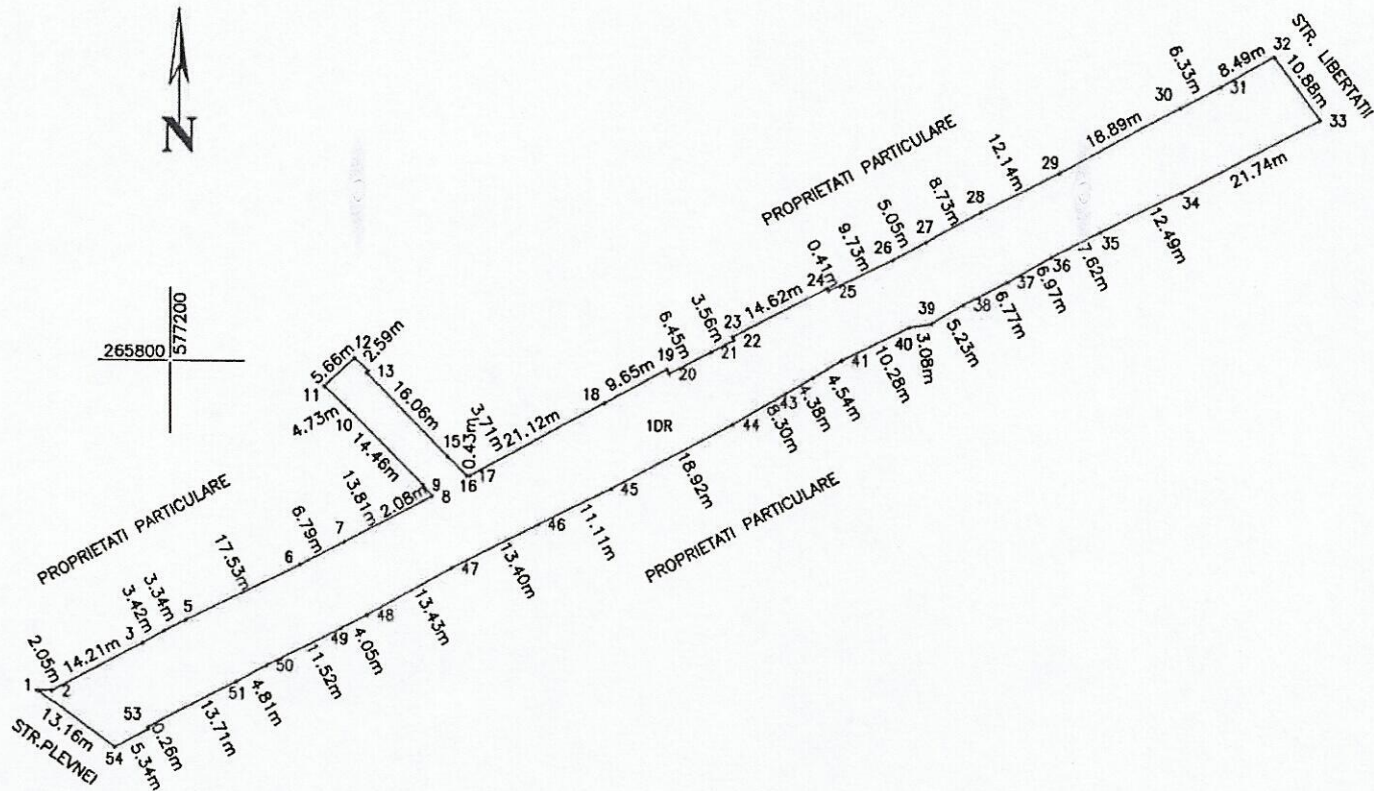
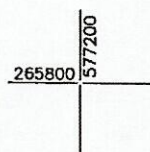


PLAN DE SITUATIE  
SCARA 1: 1000



AMPLASAMENT:  
MUN. GIURGIU, STRADA PEDA BUZESCU,  
JUD. GIURGIU

PROPRIETAR:  
MUNICIPIUL GIURGIU



1 DR - DRUM - S = 2069 MP

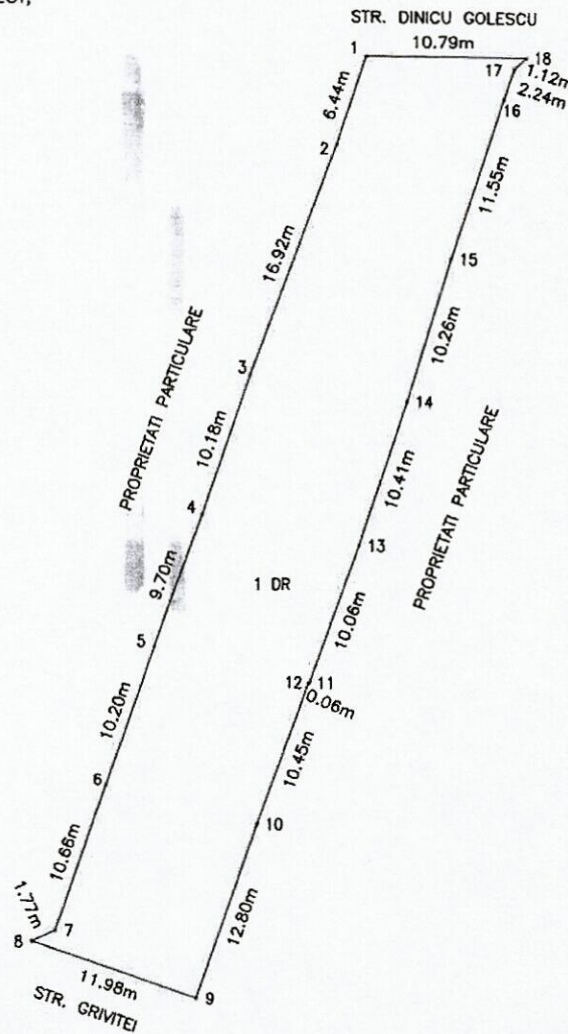
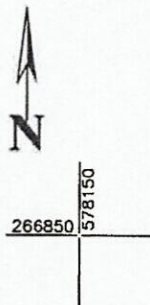
Sistem de proiectie: STEREO '70  
Data: Mai 2023

ANEXA 42 LA HCL

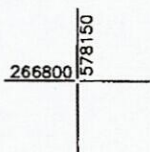
PLAN DE SITUATIE  
SCARA 1: 500

AMPLASAMENT:  
MUN. GIURGIU, STR. PROGRESULUI,  
JUD. GIURGIU

PROPRIETAR:  
MUN. GIURGIU



1 DR - DRUM - S = 705 MP




Sistem de proiectie: STEREO '70  
Data: Mai 2023

00



ANEXA 43 LA HCL

PLAN DE SITUATIE  
SCARA 1: 500



MEXA 44 LA HCL

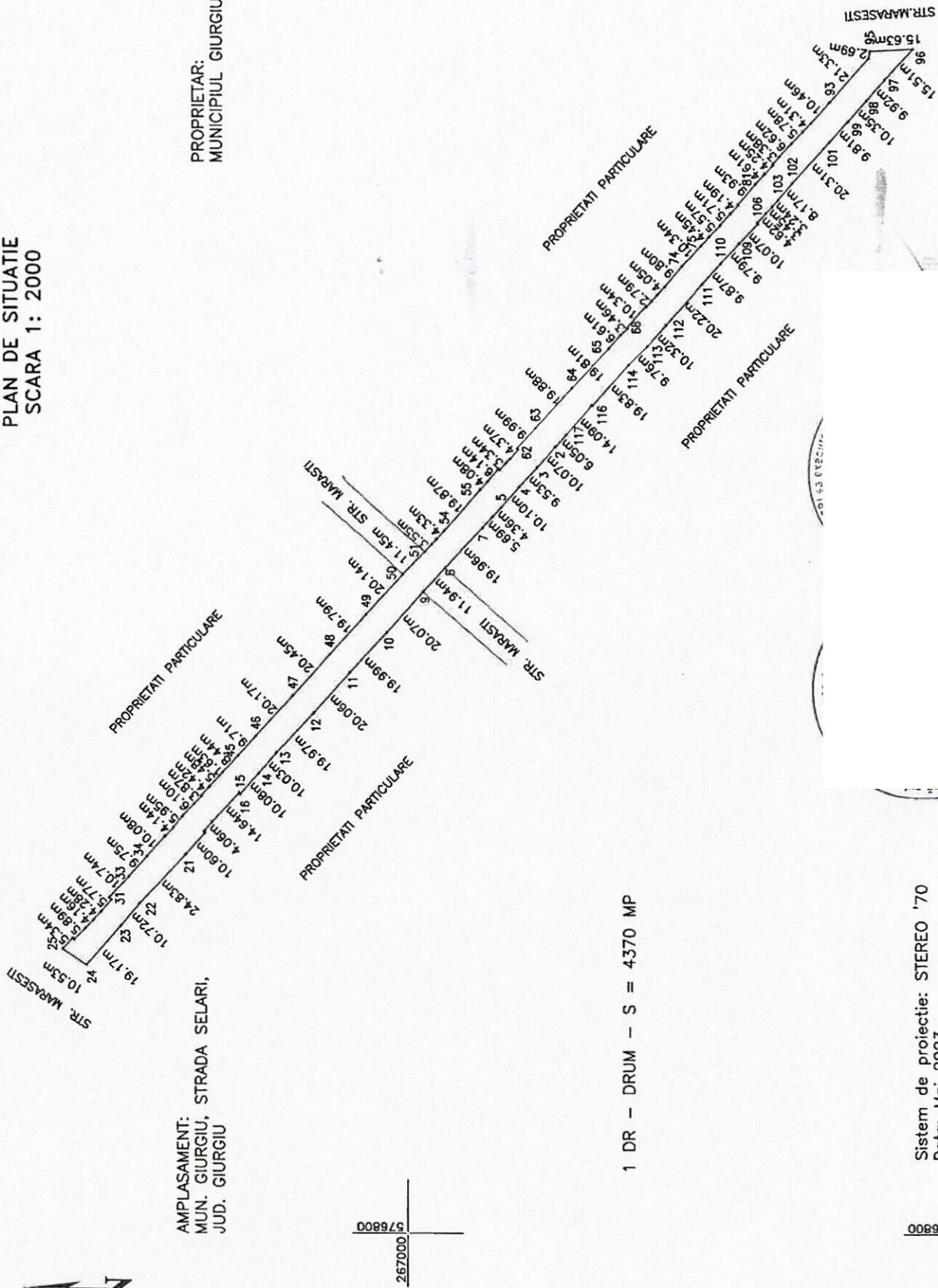
PLAN DE SITUATIE  
SCARA 1: 2000

PROPRIETAR:  
MUNICIPIUL GIURGIU

AMPLASAMENT:  
MUN. GIURGIU, STRADA SELARI,  
JUD. GIURGIU

1 DR - DRUM - S = 4370 MP

Sistem de proiectie: STEREO '70  
Data: Mai 2023

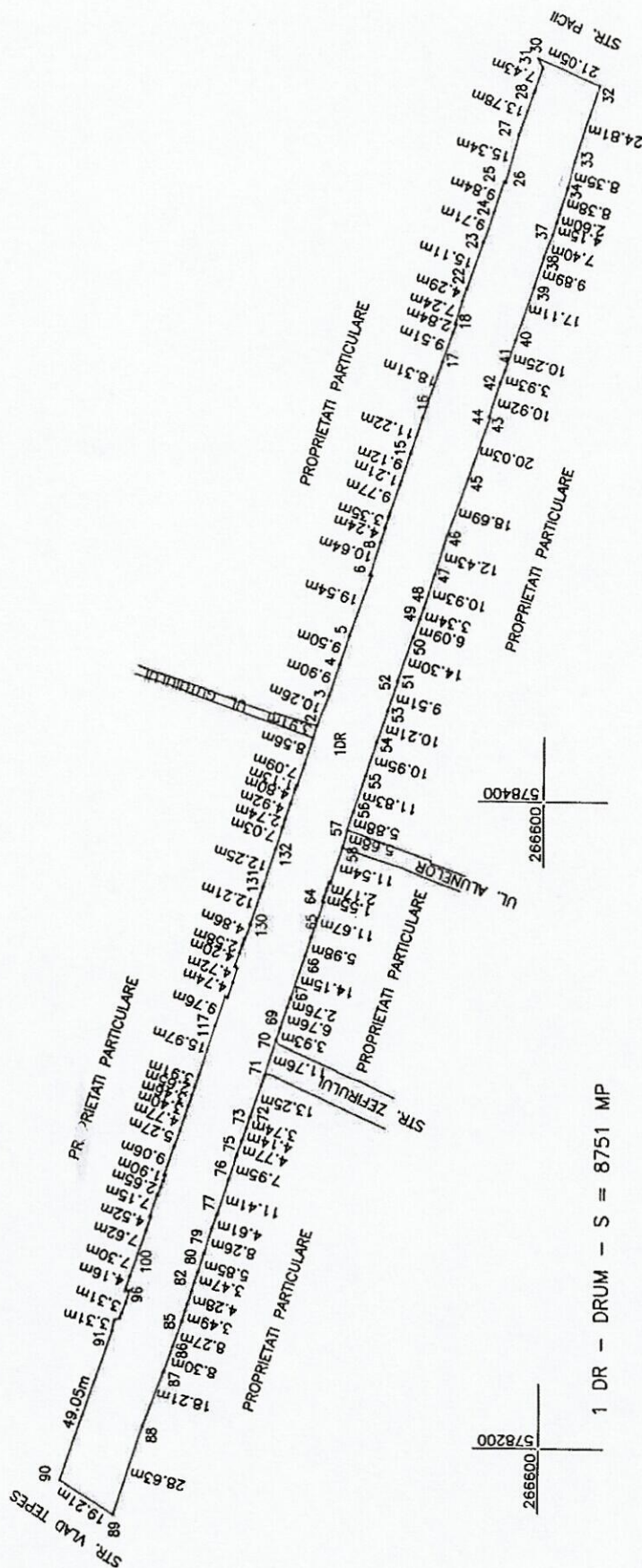




PLAN DE SITUATIE  
SCARA 1: 2000

AMPLASAMENT:  
MUN. GIURGIU, STR. SIRENEI, JUD. GIURGIU

PROPRIETAR:  
MUNICIPIUL GIURGIU



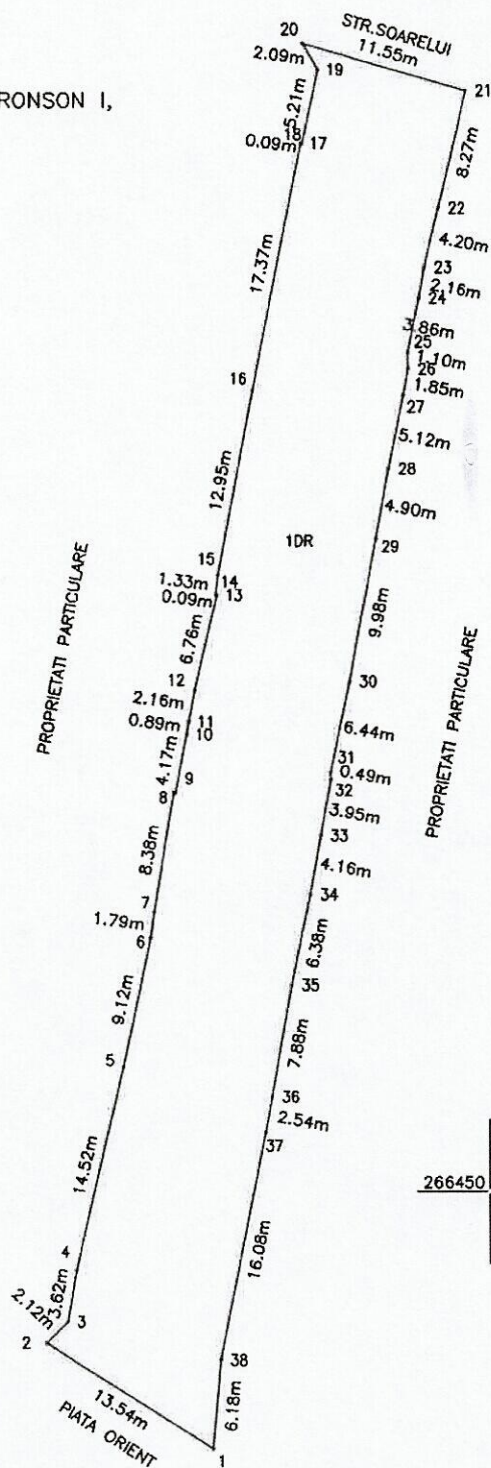
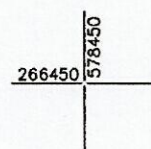
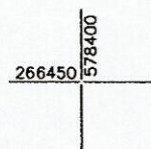
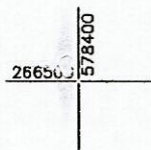
Sistem de proiectie: STEREO '70  
Data: Mai 2023

ANEXA 46 LA HCL

PLAN DE SITUATIE  
SCARA 1: 500

AMPLASAMENT:  
MUN. GIURGIU, STRADA SMARDEI - TRONSON I,  
JUD. GIURGIU

PROPRIETAR:  
MUN. GIURGIU



1 DR - DRUM - S = 965 MP

Sistem de proiectie: STEREO '70  
Data: Mai 2023



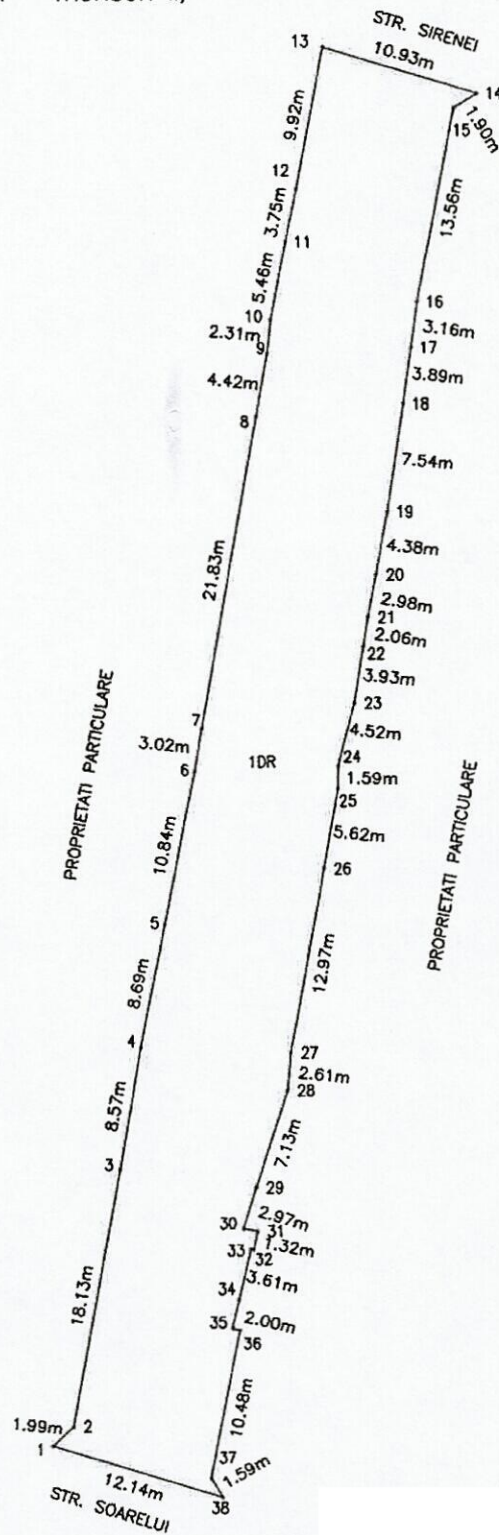
ANEXA 47 LA HCL

PLAN DE SITUATIE  
SCARA 1: 500

266650 578500

PROPRIETAR:  
MUN. GIURGIU

AMPLASAMENT:  
MUN. GIURGIU, STRADA SMARDEI - TRONSON II,  
JUD. GIURGIU



266600 578500

266550 578500

1 DR - DRUM - S = 971 MP

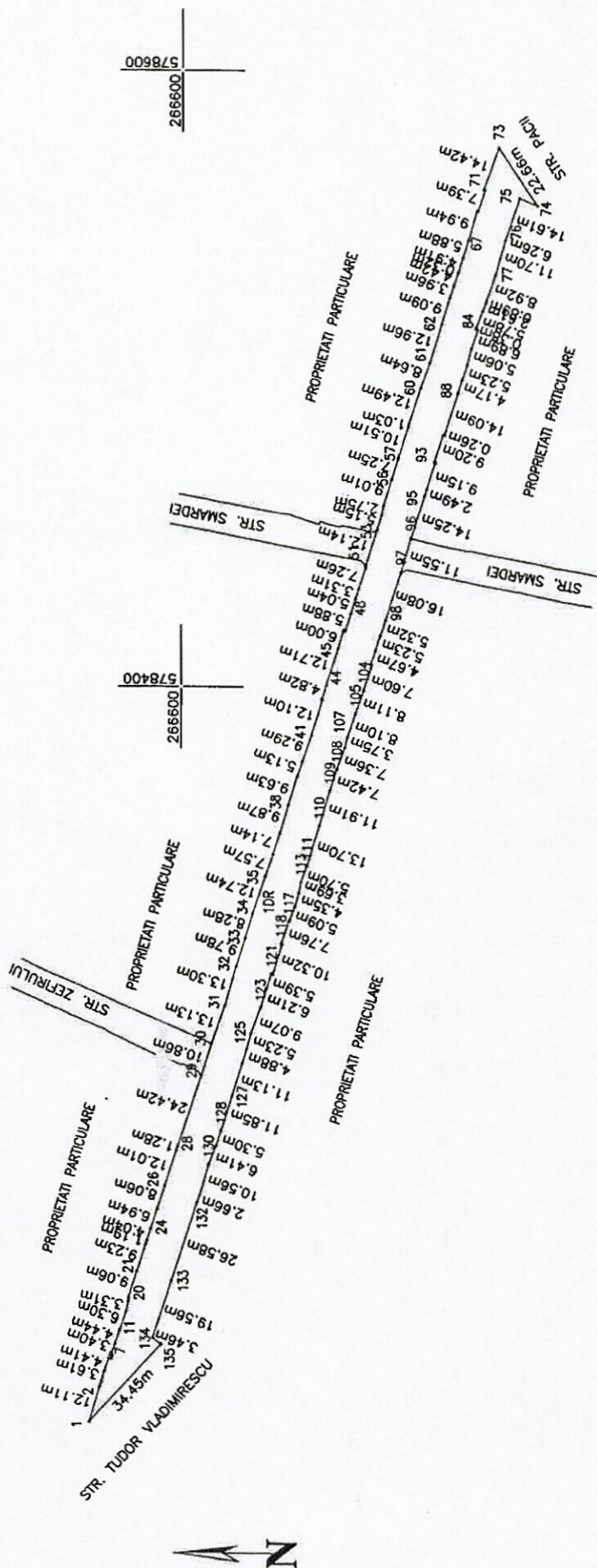
Sistem de proiectie: STEREO '70  
Data: Mai 2023

AYEXA 40 LA HCL

PLAN DE SITUATIE  
SCARA 1: 2000

AMPLASAMENT:  
MUN. GIURGIU, STR. SOARELUI,  
JUD. GIURGIU

PROPRIETAR:  
MUNICIPIUL GIURGIU



1 DR - DRUM - S = 4844 MP

Sistem de proiectie: STEREO '70  
Data: Mai 2023

CATEGORIA C 3V

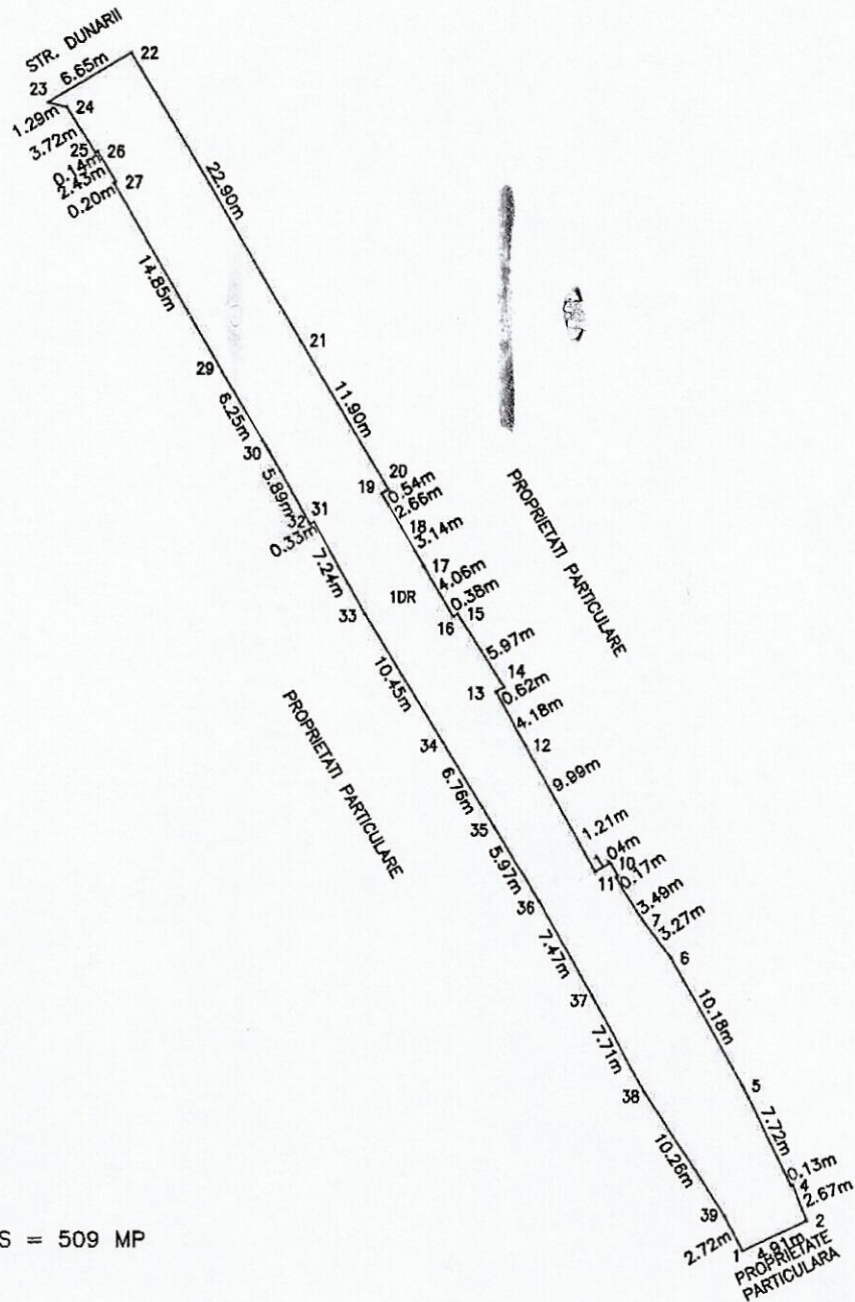
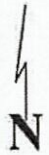


# ANEXA 49 LA HCL

## PLAN DE SITUATIE SCARA 1: 500

AMPLASAMENT:  
MUN. GIURGIU, STR. ST. O. IOSIF,  
JUD. GIURGIU

PROPRIETAR:  
MUN. GIURGIU



1 DR - DRUM - S = 509 MP

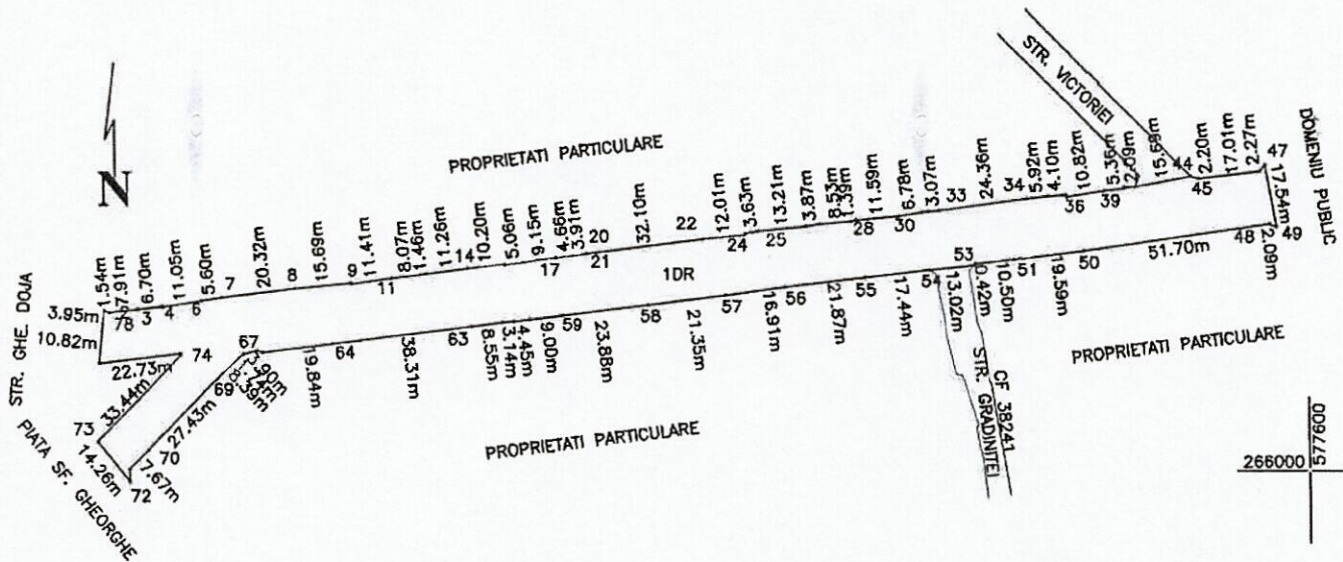
Sistem de proiectie: STEREO '70  
Data: Mai 2023

PLAN DE SITUATIE  
SCARA 1: 2000

266200 577600

AMPLASAMENT:  
MUN. GIURGIU, STR. STEFAN CEL MARE,  
JUD. GIURGIU

PROPRIETAR:  
MUN. GIURGIU



266000 577600

1 DR - DRUM - S = 5599 MP

265800 577400

Sistem de proiectie: STEREO '70  
Data: Mai 2023

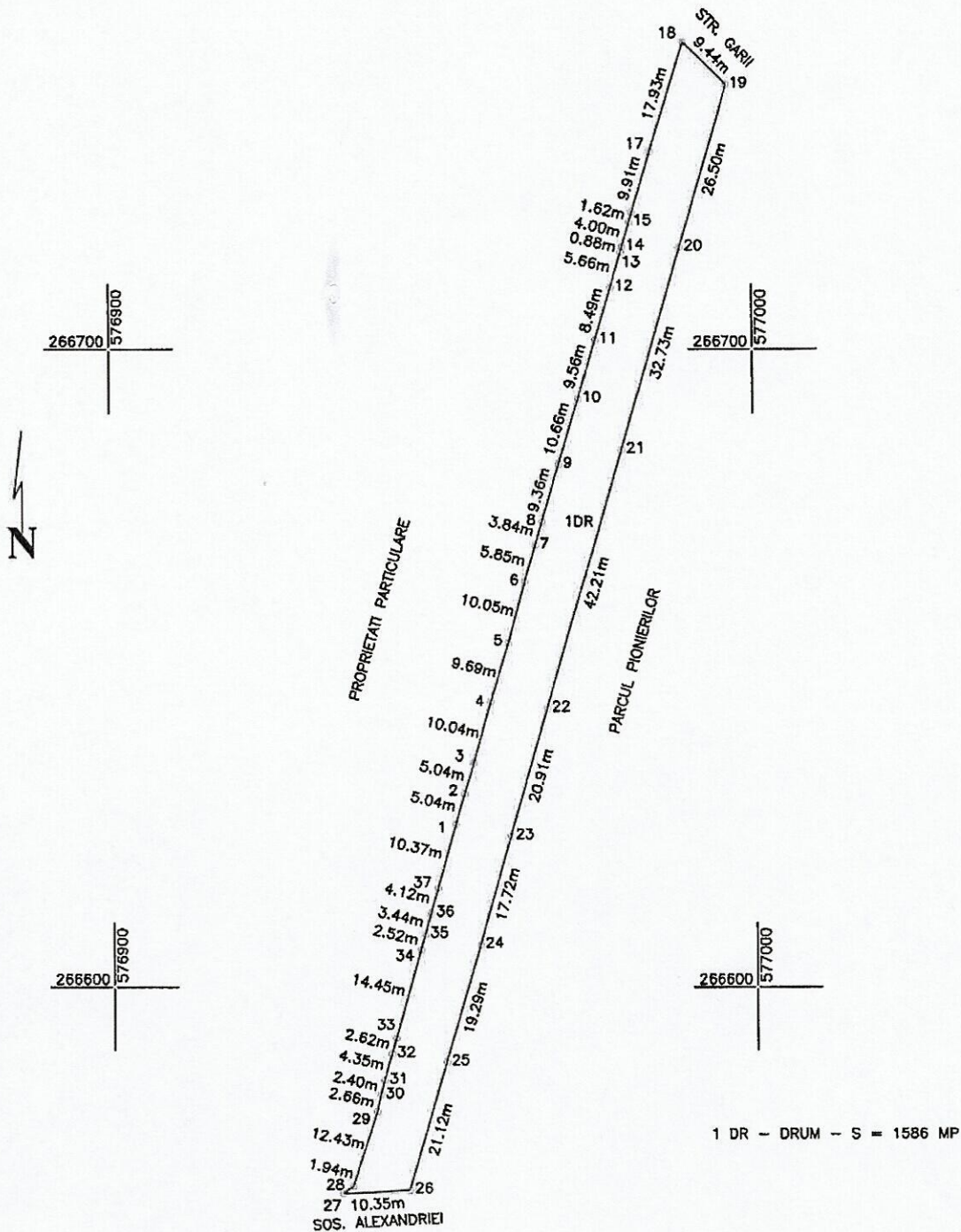


ANEXA 51 LA HCL

PLAN DE SITUATIE  
SCARA 1: 1000

AMPLASAMENT:  
MUN. GIURGIU, STR. TRANSILVANIEI,  
JUD. GIURGIU

PROPRIETAR:  
MUN. GIURGIU



Sistem de proiectie: STEREO '70  
Data: Mai 2023

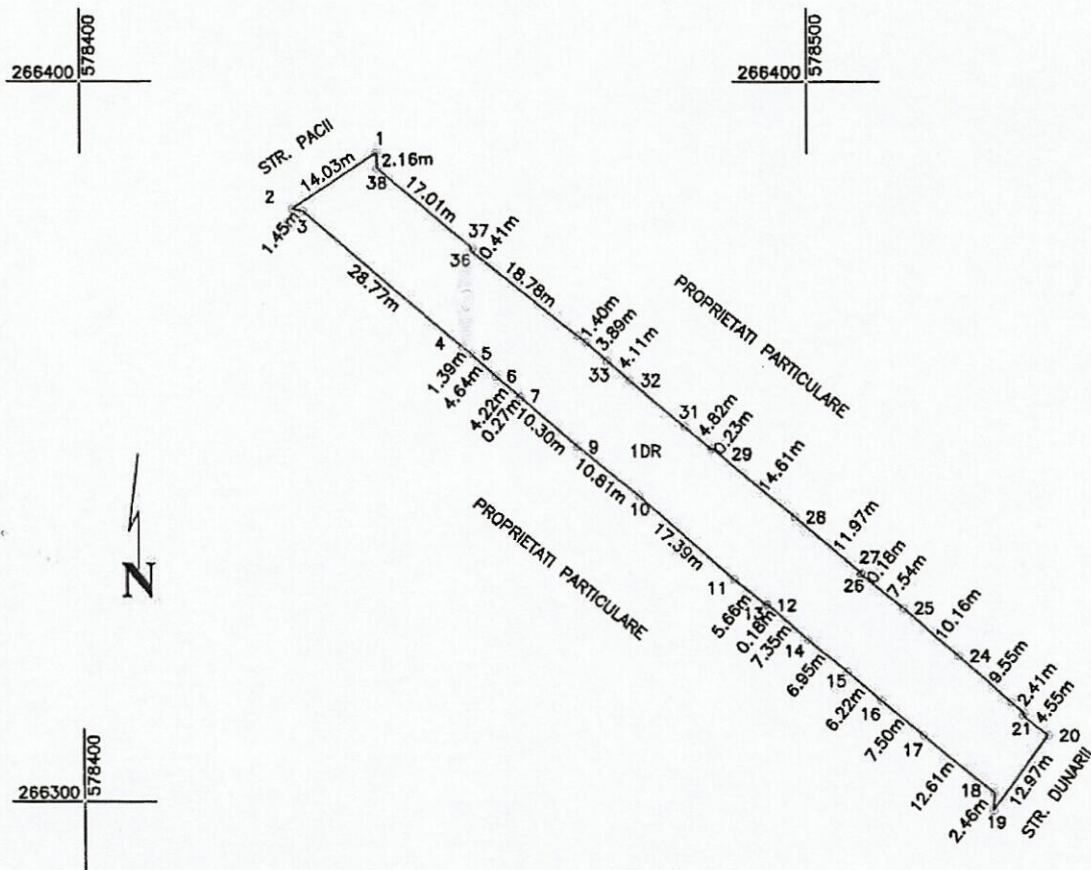
... 20230515 ...

Sistem de proiectie: STEREO '70  
Data: Mai 2023



PLAN DE SITUATIE  
SCARA 1: 1000

PROPRIETAR:  
MUN. GIURGIU



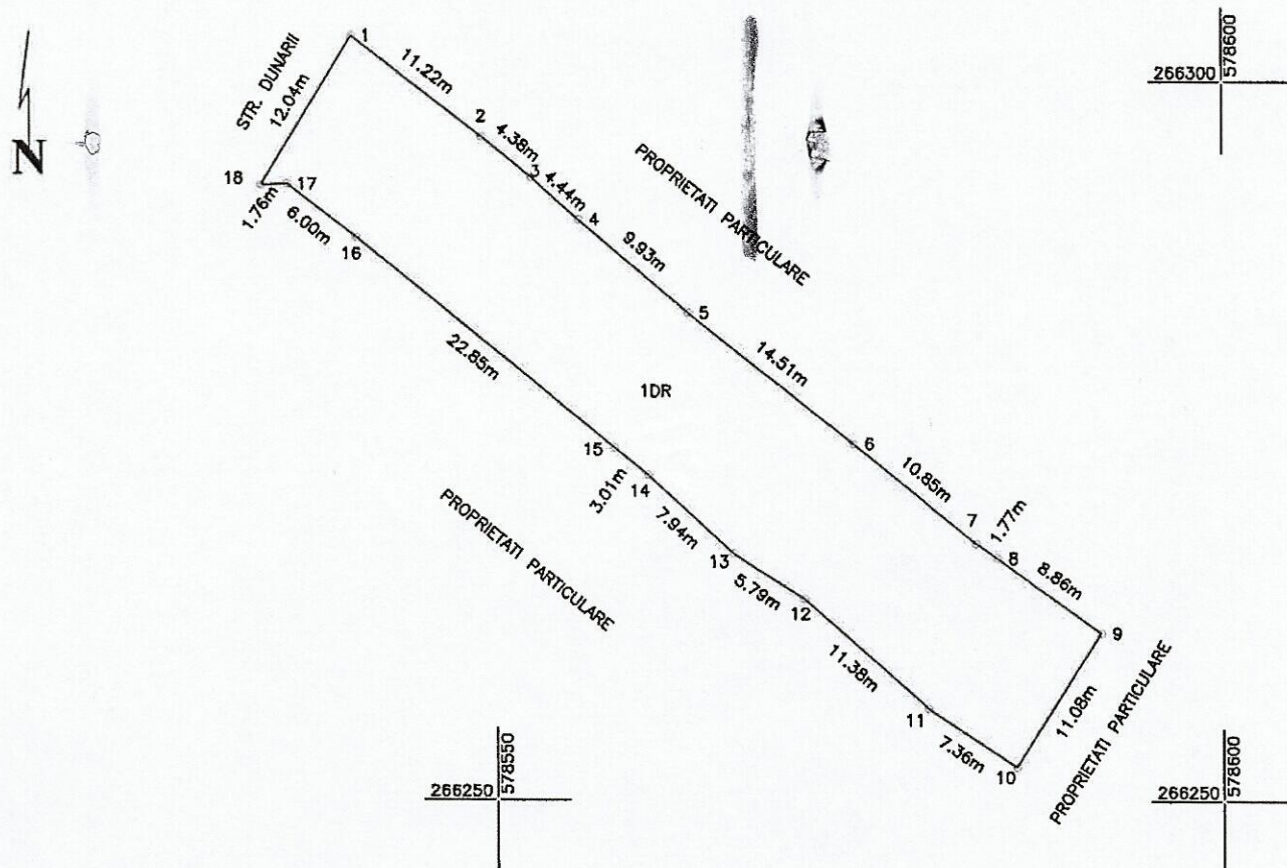
1 DR - DRUM - S = 1434 MP

Sistem de proiectie: STEREO '70  
Data: Mai 2023

PLAN DE SITUATIE  
SCARA 1: 1000

AMPLASAMENT:  
MUN. GIURGIU, STR. TUDOR VLADIMIRESCU - TRONSON III,  
JUD. GIURGIU

PROPRIETAR:  
MUN. GIURGIU



1 DR - DRUM - S = 710 MP

Sistem de proiectie: STEREO '70  
Data: Mai 2023



266600	577000
--------	--------

PLAN DE SITUATIE  
SCARA 1: 1000

PROPRIETAR:  
MUN. GIURGIU

AMPLASAMENT:  
MUN. GIURGIU, STR. VERII, JUD. GIURGIU

1 DR - DRUM - S = 1698 MP

Sistem de proiectie: STf  
Data: Mai 2023

— Andrei




ANEXA 57 LA HCL

PLAN DE SITUATIE  
SCARA 1: 1000

AMPLASAMENT:  
MUN. GIURGIU, STR. VICTOR BABES,  
JUD. GIURGIU

PROPRIETAR:  
MUN. GIURGIU



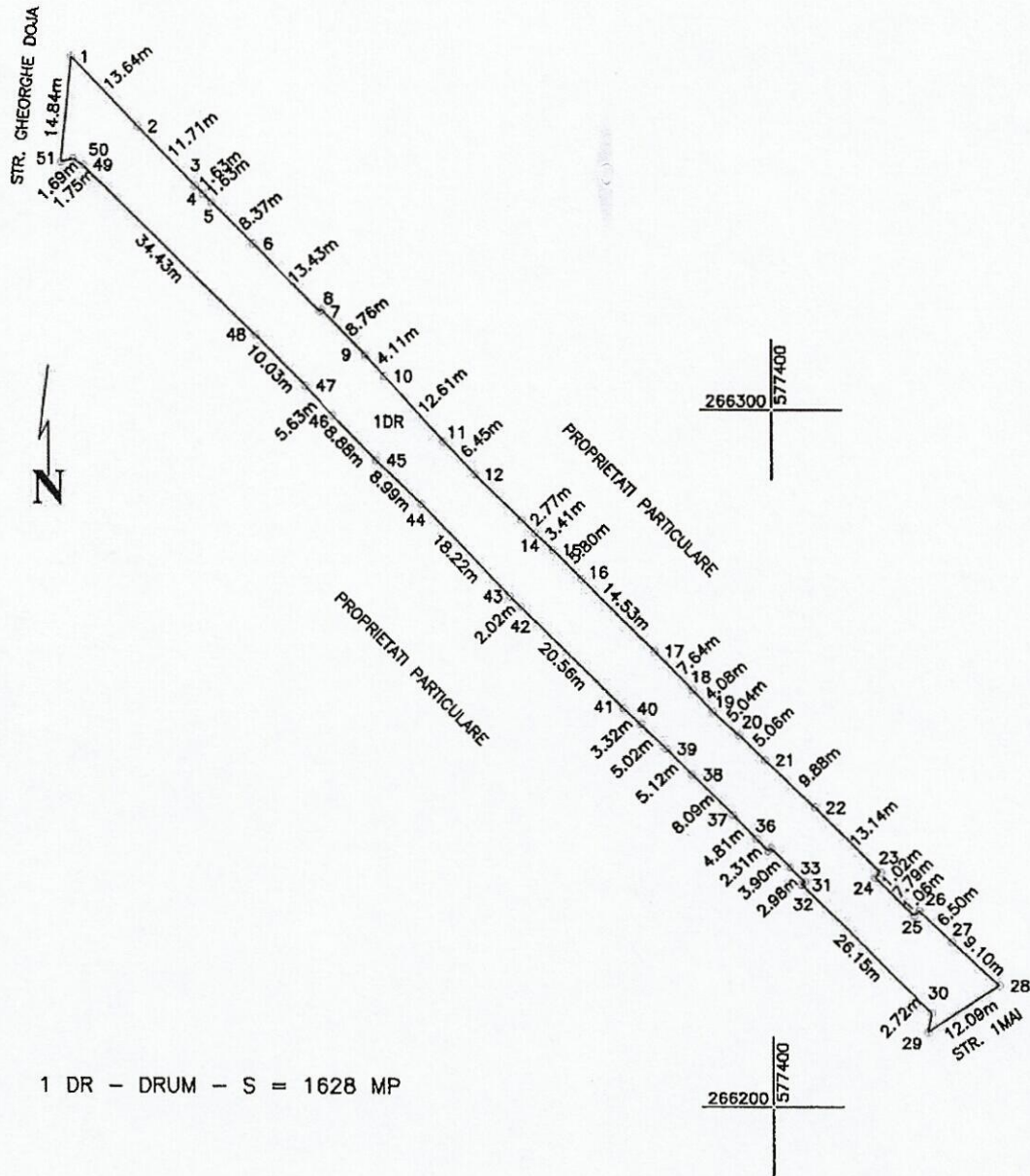
1 DR - DRUM - S = 1014 MP

Sistem de proiectie: STEREO '70  
Data: Mai 2023

## PLAN DE SITUATIE SCARA 1: 1000

AMPLASAMENT:  
MUN. GIURGIU, STR. VICTORIEI, TRONSON I  
JUD. GIURGIU

PROPRIETAR:  
MUN. GIURGIU



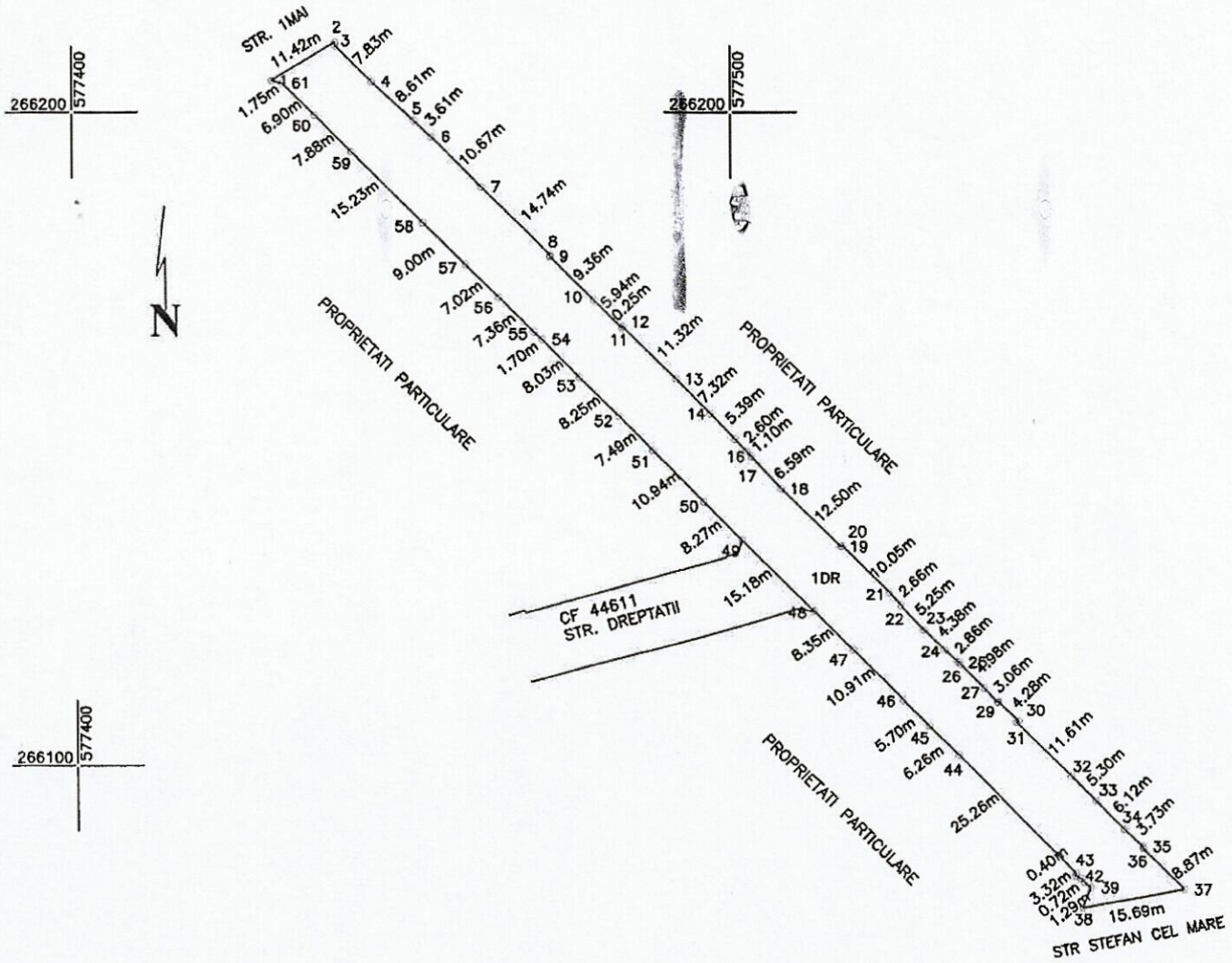


ANEXA 59 LA HCL

PLAN DE SITUATIE  
SCARA 1: 1000

AMPLASAMENT:  
MUN. GIURGIU, STR. VICTORIEI, TRONSON II  
JUD. GIURGIU

PROPRIETAR:  
MUN. GIURGIU



1 DR - DRUM - S = 1800 MP

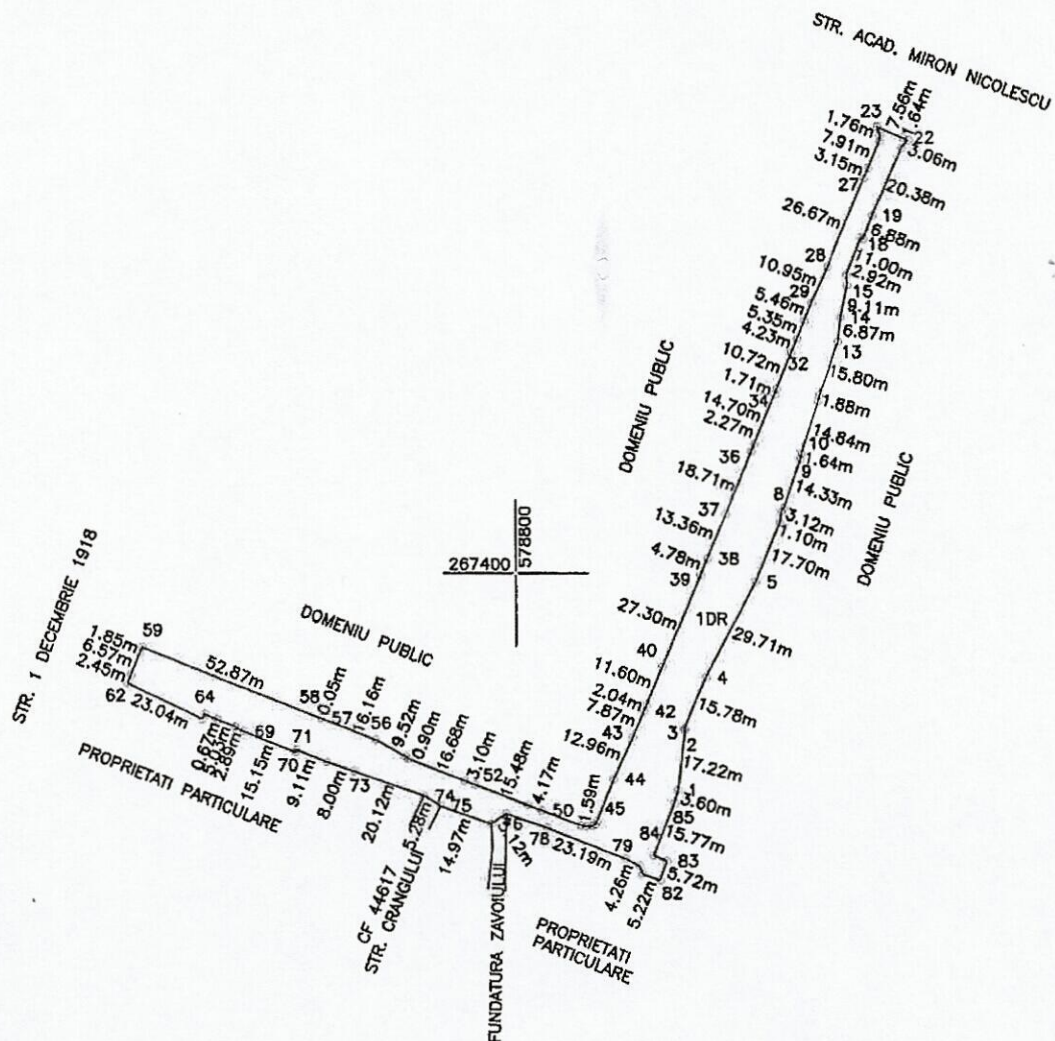
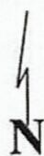
Sistem de proiectie: STEREO '70  
Data: Mai 2023

ANEXA 60 LA HCL

PLAN DE SITUATIE  
SCARA 1: 2000

AMPLASAMENT:  
MUN. GIURGIU, STR. ZAVOIULUI,  
JUD. GIURGIU

PROPRIETAR:  
MUN. GIURGIU



1 DR - DRUM - S = 3831 MP

Sistem de proiectie: STEREO '70  
Data: Mai 2023

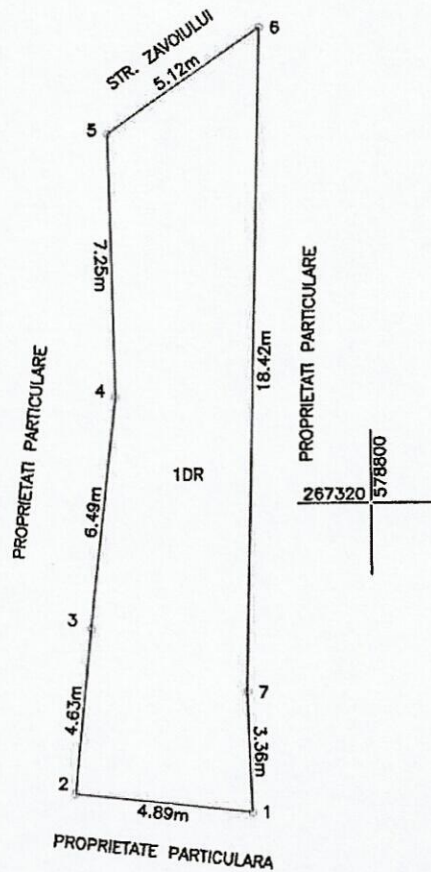
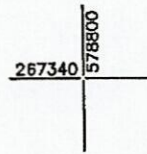
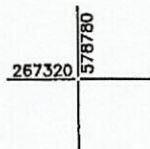


ANEXA 61 LA HCL

PLAN DE SITUATIE  
SCARA 1: 200

AMPLASAMENT:  
MUN. GIURGIU, FUNDATURA ZAVOIULUI,  
JUD. GIURGIU

PROPRIETAR:  
MUN. GIURGIU



1 DR - DRUM - S = 83 MP

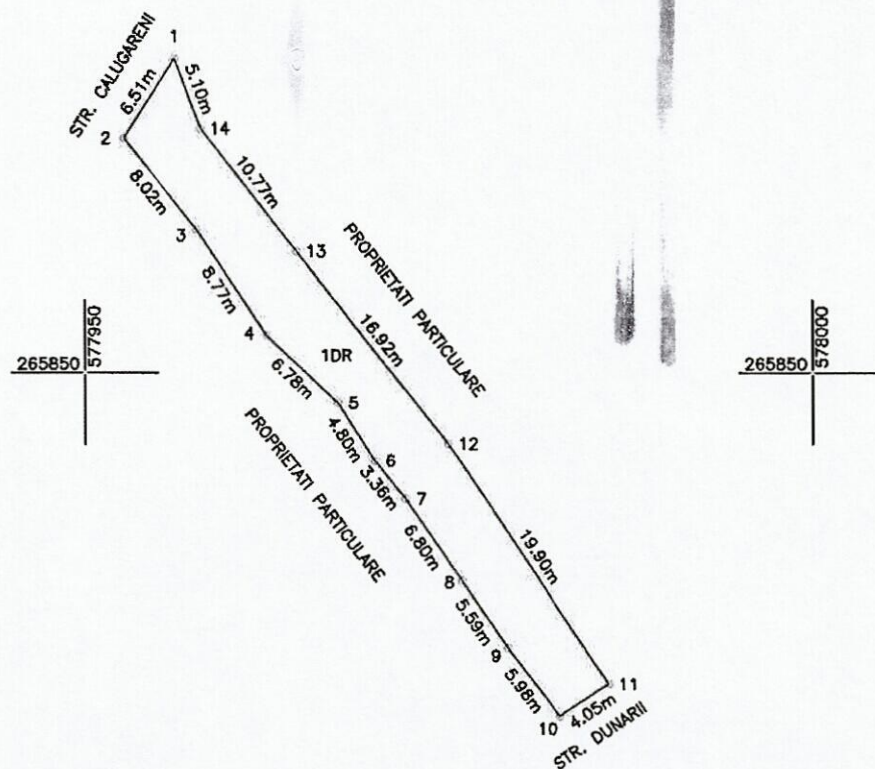
Sistem de proiectie: STEREO '70  
Data: Mai 2023

ANEXA 62 LA HCL

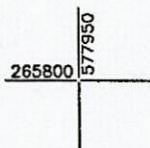
PLAN DE SITUATIE  
SCARA 1: 500

AMPLASAMENT:  
MUN. GIURGIU, ULITA ALBASTRELELOR,  
JUD. GIURGIU

PROPRIETAR:  
MUN. GIURGIU



1 DR - DRUM - S = 236 MP



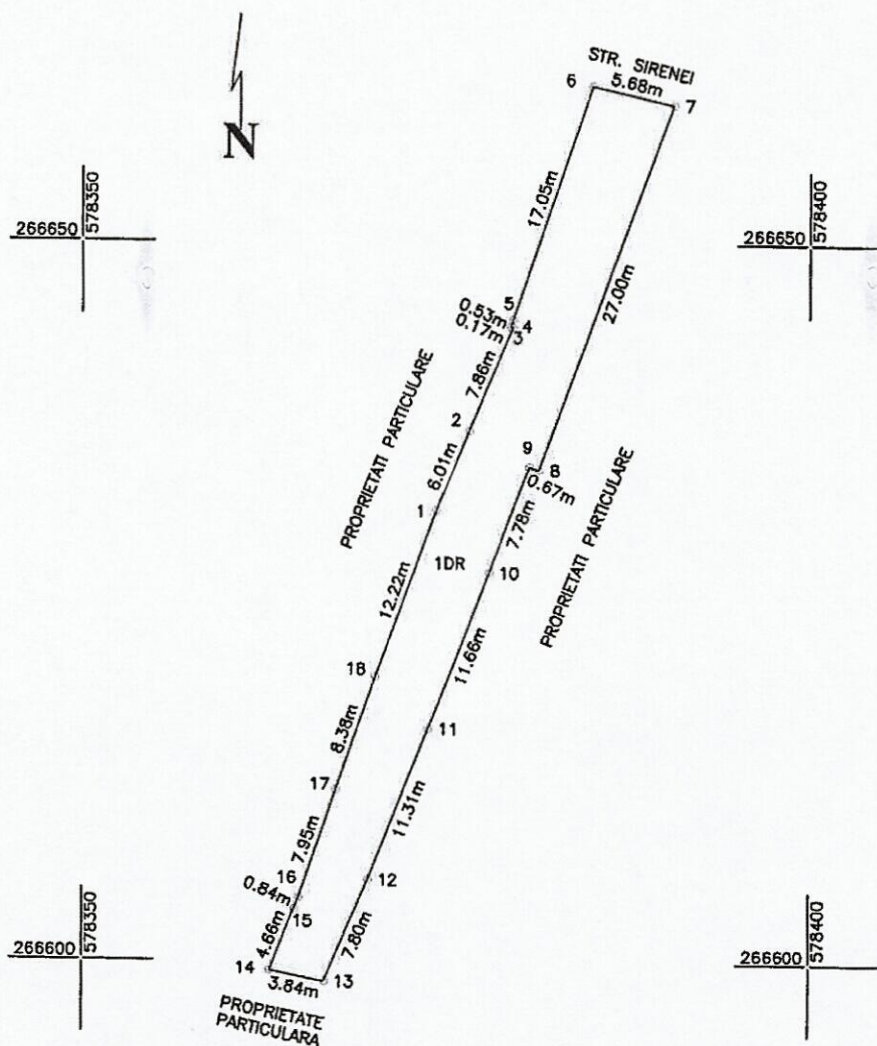
Sistem de proiectie: STEREO '70  
Data: Mai 2023



PLAN DE SITUATIE  
SCARA 1: 500

AMPLASAMENT:  
MUN. GIURGIU, ULICIOARA ALUNELOR,  
JUD. GIURGIU

PROPRIETAR:  
MUN. GIURGIU



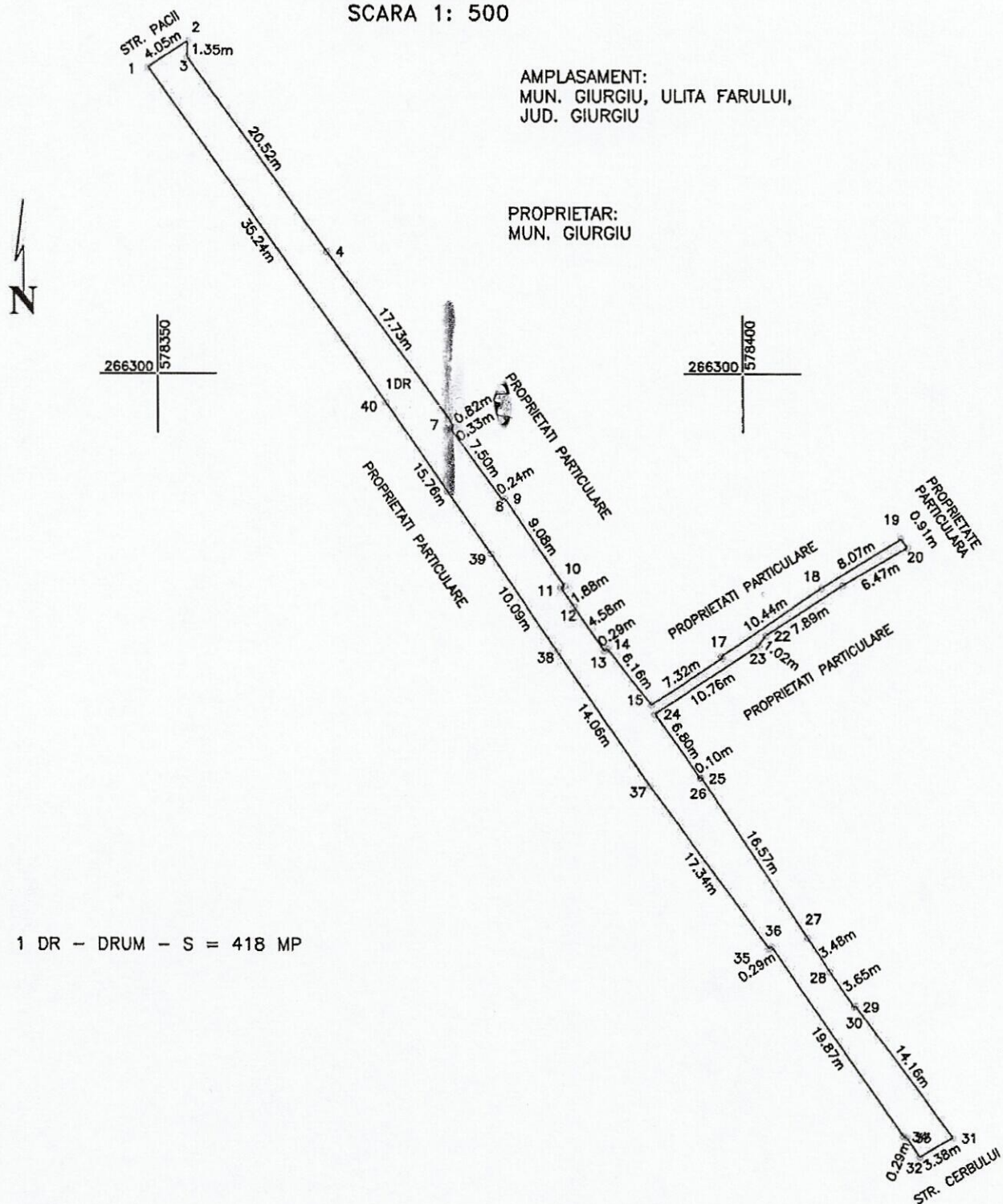
1 DR - DRUM - S = 319 MP

Sistem de proiectie: STEREO '70  
Data: Mai 2023

PLAN DE SITUATIE  
SCARA 1: 500

AMPLASAMENT:  
MUN. GIURGIU, ULITA FARULUI,  
JUD. GIURGIU

PROPRIETAR:  
MUN. GIURGIU



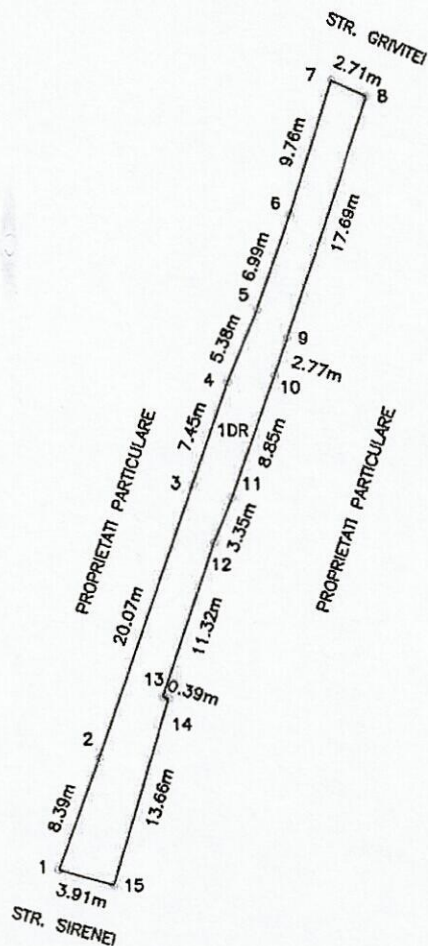
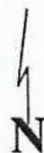
Sistem de proiectie: STEREO '70  
Data: Mai 2023



PLAN DE SITUATIE  
SCARA 1: 500

AMPLASAMENT:  
MUN. GIURGIU, ULITA GUTUIULUI,  
JUD. GIURGIU

PROPRIETAR:  
MUN. GIURGIU

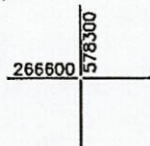
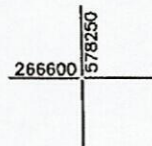
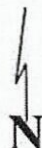
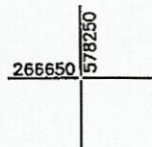


1 DR - DRUM - S = 166 MP

Sistem de proiectie: STEREO '70  
Data: Mai 2023

AMPLASAMENT:  
MUN. GIURGIU, STR. ZEFIRULUI,  
JUD. GIURGIU

PROPRIETAR:  
MUN. GIURGIU

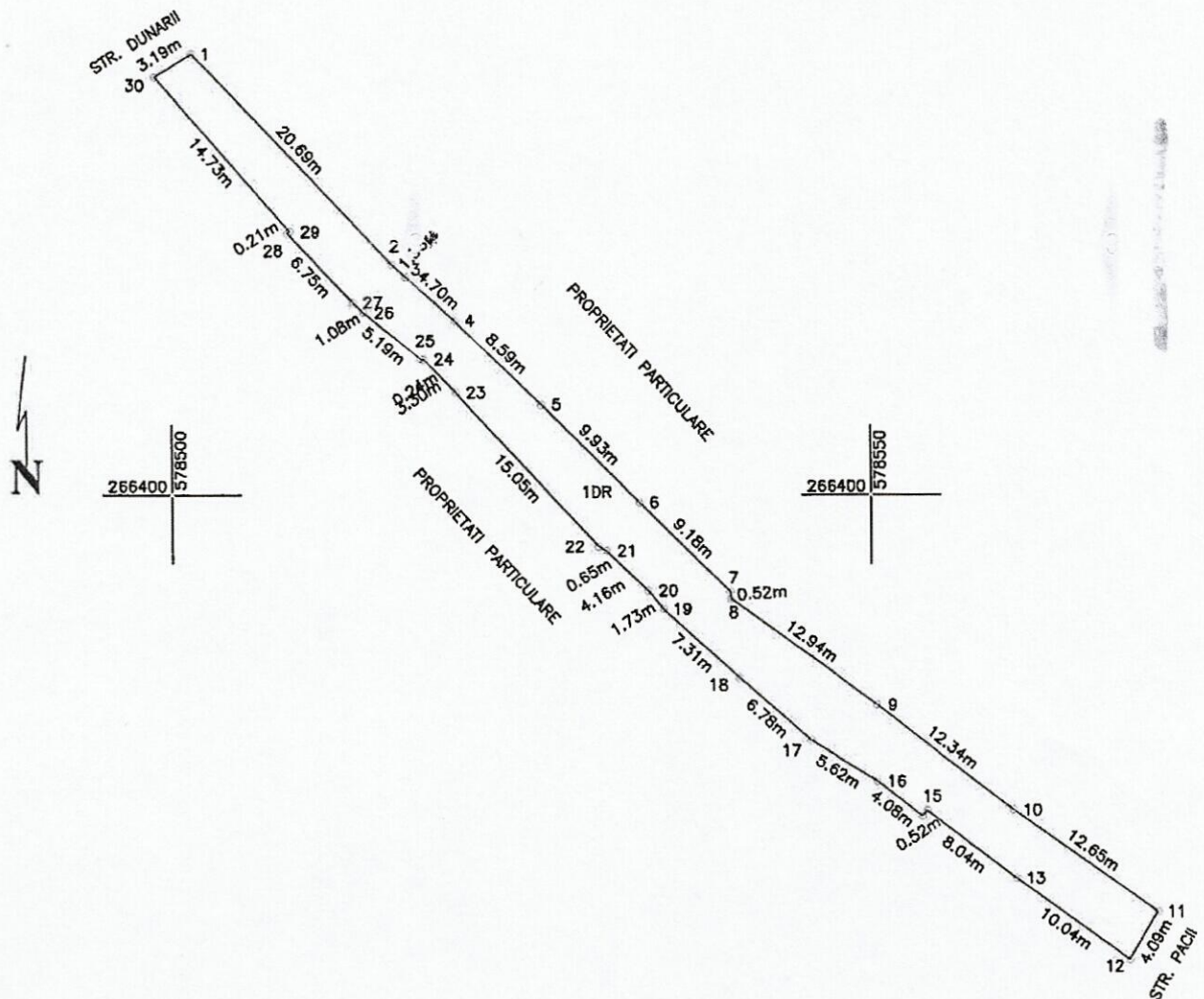


1 DR - DRUM - S = 997 MP



PLAN DE SITUATIE  
SCARA 1: 500

PROPRIETAR:  
MUN. GIURGIU



1 DR - DRUM - S = 373 MP

Sistem de proiectie: STEREO '70  
Data: Mai 2023