

ROMÂNIA



Județul GIURGIU
CONSILIUL LOCAL AL MUNICIPIULUI GIURGIU

HOTĂRÂRE

privind reglementarea situației juridice a unui teren situat în Municipiul Giurgiu,
includerea în Nomenclatorul stradal și atribuirea de denumire

CONSILIUL LOCAL AL MUNICIPIULUI GIURGIU
întrunit în ședință ordinară,

Având în vedere:

- expunerea de motive a Primarului municipiului Giurgiu, înregistrată la nr.19.126/19.05.2015;
- raportul de specialitate al Direcției Patrimoniu - Compartimentul Patrimoniu, înregistrat la nr.19.127/19.05.2015;
- raportul comisiei pentru administrație publică locală, juridic și de disciplină;
- raportul comisiei de buget – finanțe, administrarea domeniului public și privat;
- raportul comisiei de urbanism și amenajarea teritoriului, protecției mediului, agricultură și turism;
- prevederile art.3, alin.(1) din Ordonanța Guvernului nr.63/2002 privind atribuirea sau schimbarea de denumiri, cu modificările și completările ulterioare, aprobată prin Legea nr.48/2003.

În temeiul prevederilor art.36, alin.(2), lit.„c”, alin.(5), lit.„b” și art.45, alin.(1) din Legea nr.215/2001, republicată, privind Administrația Publică Locală, cu modificările și completările ulterioare,

HOTĂRĂȘTE:

Art.1. Se constată dreptul de proprietate privată a Municipiului Giurgiu, asupra unui teren situat în Municipiului Giurgiu, în suprafață de 1.483,00 mp., conform planului de situație anexat, care face parte integrantă din prezenta hotărâre.

Art.2. Se aprobă trecerea din domeniul privat în domeniul public al Municipiului Giurgiu, a terenului menționat la art.1 din prezenta hotărâre.


Art.3. Se atribuie denumirea de **Strada Magnoliei**, arterei de circulație cu intrare din strada Negru Vodă, având o suprafață de 1.483,00 mp..

Art.4. Tronsonul prevăzut la art.1 va fi inclus în Nomenclatorul stradal și se vor monta plăcuțe indicatoare cu denumirea acesteia.

Art.5. Prezenta hotărâre se va comunica Instituției Prefectului – Județul Giurgiu, în vederea exercitării controlului cu privire la legalitate, Primarului Municipiului Giurgiu, Direcției Patrimoniu - Compartimentul Cadastru și Evidență Străzi, Direcției Economice, Serviciului Autorizații și Documentații de Urbanism din cadrul Aparatului de specialitate al Primarului Municipiului Giurgiu, Direcției Poliției Locale a Municipiului Giurgiu, Direcției de Evidență a Persoanelor Giurgiu, Poliției Municipiului Giurgiu și societății GIURGIU SERVICII LOCALE S.A., pentru ducerea la îndeplinire.

PREȘEDINTE DE ȘEDINȚĂ,

Vladu Alexandru



**CONTRASEMNEAZĂ,
SECRETAR,**

Roșu Petre

Giurgiu, **28 mai 2015**
Nr. **195**

Adoptată cu un număr de 21 voturi pentru, din totalul de 21 consilieri prezenți


EXPUNERE DE MOTIVE


Având în vedere necesitatea reglementării situației juridice , precum și denumirii unei artere de circulație din municipiul Giurgiu ,cu o suprafață de 1483 mp, cu intrare din Strada Negru Vodă, cât și includerea acesteia în nomenclatorul stradal, propun inițierea unui Proiect de Hotărâre cu următoarea titlatură:

„Proiect de hotărâre privind reglementarea situației juridice a unui teren situat în municipiul Giurgiu, includerea în nomenclatorul stradal și atribuirea de denumire ”

Directia Patrimoniu prin Compartiment Patrimoniu va întocmi raportul de specialitate pe care îl va susține în fața comisiei pentru administrație publică locală, juridic și de disciplină, comisiei de buget – finanțe administrarea domeniului public și privat și în fața consiliului local pentru aprobare.

PRIMAR,

**BARBU NICOLAE**

VIZAT
VICEPRIMAR,

Vladu Alexandru

RAPORT DE SPECIALITATE

I. TEMEIUL DE FAPT:

Prin expunerea de motive nr. 19126 / 19.05.2015 Primarul municipiului Giurgiu, a inițiat Proiectul de hotărâre cu privire la reglementarea situației juridice a unui teren situat în municipiul Giurgiu, includerea în nomenclatorul stradal și atribuirea de denumire, în vederea dezbaterii și aprobării sale în ședința Consiliului local al municipiului Giurgiu.

II. TEMEIUL DE DREPT:

Conform art.44 din Legea 215/2001 modificată privind administrația publică locală, Direcția Patrimoniu, Compartimentul Patrimoniu, în calitate de compartiment de resort a analizat și elaborat prezentul raport în termenul prevăzut de lege.

III. ARGUMENTE DE OPORTUNITATE:

Proiectul de hotărâre are ca obiect principal de reglementare clarificarea situației juridice a unui teren situat în municipiul Giurgiu, precum și atribuirea de denumire de stradă, unei artere de circulație. Aceasta are o suprafață de 1483mp, cu intrarea din Strada Negru Vodă.

Pentru clarificarea situației juridice a segmentului de drum se propune ca noua denumire să fie de **Strada Magnoliei**, astfel fiind îndeplinite prevederile Ordonanței Guvernului nr.63/2002, nefiind necesar obținerea avizului comisiei județene de atribuire de denumire, deoarece nu reprezintă evenimente istorice, politice, culturale sau nume de personalități.

Aceasta va fi inclusă în Nomenclatorul stradal, în inventarul domeniului public al municipiului Giurgiu și vor fi montate plăcuțe indicatoare cu noua denumire.

IV. REGLEMENTĂRI LEGALE INCIDENTE:

Proiectul de hotărâre are ca temei special de drept prevederile art.3, alin (1) din Ordonanța Guvernului nr.63/2002 privind atribuirea sau schimbarea de denumiri, aprobată prin Legea nr.48/2003, art. 36 alin.(2), lit. „c” , alin (5) lit.”d” si art. 45, din Legea 215/2001, republicată, privind Administrația Publică Locală, cu modificările si completările ulterioare, și nu are un caracter normativ nefiind supus prevederilor Legii nr.52/2003 privind transparența decizională.

V. CONCLUZII ȘI PROPUNERI:

Proiectul de hotărâre întrunește condițiile legale și de oportunitate astfel că propunem dezbateră și aprobarea sa în ședința Consiliului local al municipiului Giurgiu.

DIRECTOR EXECUTIV,

Cristian TRĂISTARU

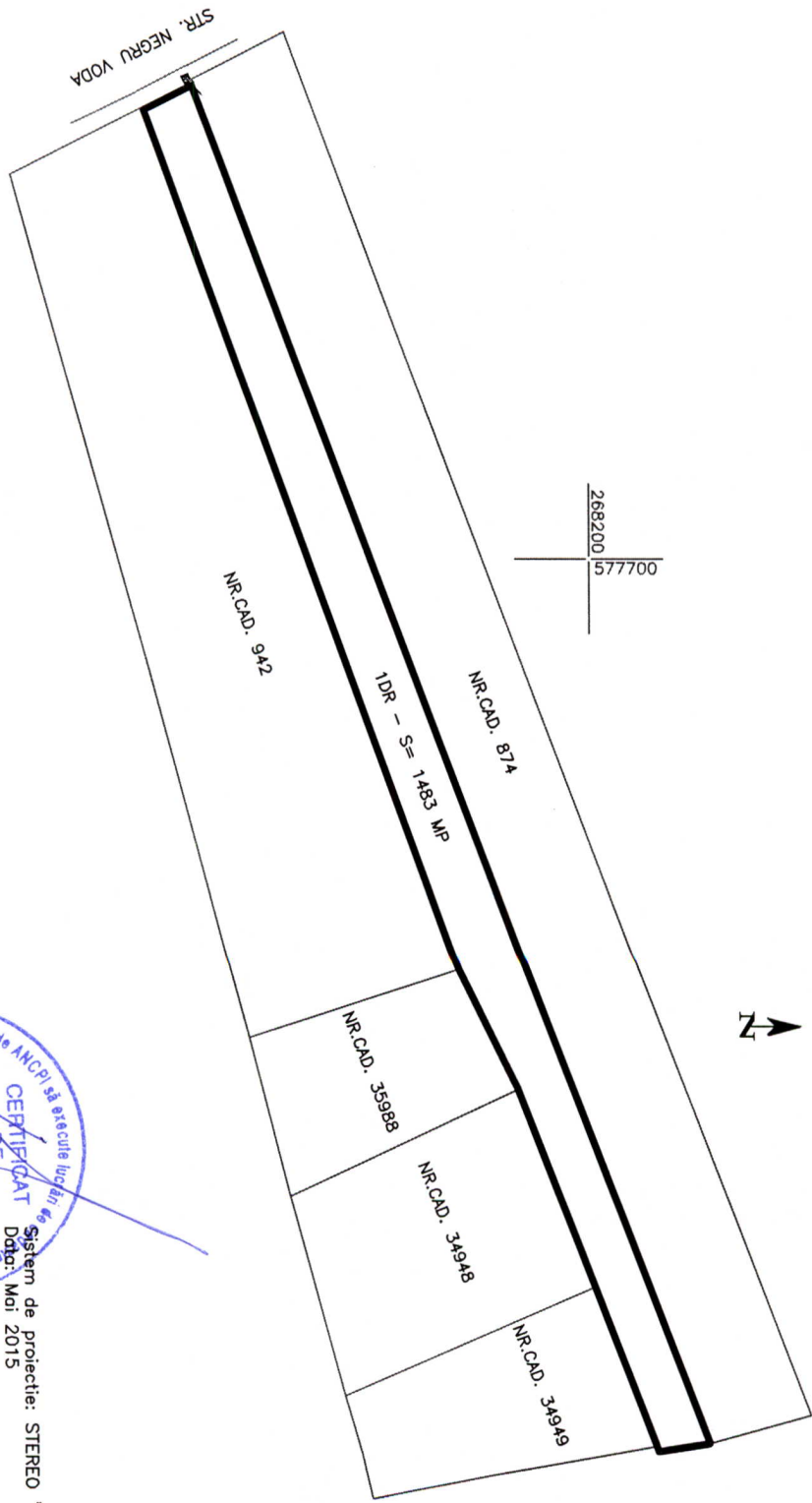


INTOCMIT,



ANEXA LA
HEM 195/28.05.2015

PLAN DE SITUATIE
MUN. GIURGIU
DRUM DIN STR. NEGRU VODA
JUD. GIURGIU
SCARA 1: 1000




268100
577600

268200
577600

268100
577700

268200
577700



SECRETAR,
[Signature]

Executant, Petre
Ing. Balan
Semnatura si stampila