

ROMÂNIA



Județul GIURGIU
CONSILIUL LOCAL AL MUNICIPIULUI GIURGIU

HOTĂRÂRE

privind aprobarea modificării denumirii unui tronson de drum,
situat în partea de nord a Municipiului Giurgiu

CONSILIUL LOCAL AL MUNICIPIULUI GIURGIU
întrunit în ședință ordinară,

Având în vedere:

- expunerea de motive a Primarului municipiului Giurgiu, înregistrată la nr.5.977/10.02.2016;
- raportul de specialitate al Direcției Patrimoniu - Compartimentul Patrimoniu, înregistrat la nr.5.980/10.02.2016;
- raportul comisiei pentru administrație publică locală, juridic și de disciplină;
- raportul comisiei buget - finanțe, administrarea domeniului public și privat;
- raportul comisiei de urbanism și amenajarea teritoriului;
- prevederile art.3, alin.(1) din Ordonanța Guvernului nr.63/2002 privind atribuirea sau schimbarea de denumiri, cu modificările și completările ulterioare, aprobată prin Legea nr.48/2003.

În temeiul art.36, alin.(2), lit.„c”, alin.(5), lit.„d” și art.45, alin.(1) din Legea nr.215/2001, republicată, privind Administrația Publică Locală, cu modificările și completările ulterioare,

HOTĂRĂȘTE :

Art.1. Se atribuie schimbarea denumirii tronsonului de drum cu intrarea din DN 5, în suprafață de 4.500,00 mp., din **Aleea IPILF** în **strada Molidului**, cuprins în inventarul domeniului public al Municipiului Giurgiu, însușit prin Hotărârea nr.273/29.07.2015 a Consiliului Local al municipiului Giurgiu la CAP 1 - drumuri comunale, vicinale, străzi cu trotuare aferente, pasajele, podurile, podețele, precum și zonele de protecție ale acestora, poziția 345, conform planului de situație anexat la prezenta hotărâre.

Art.2. Tronsonul de drum nou denumit prevăzut la art.1 va fi reactualizat în Nomenclatorul stradal și se vor monta plăcuțe indicatoare cu denumirea acesteia.

Art.3. Prezenta hotărâre se va comunica Instituției Prefectului – Județul Giurgiu, în vederea exercitării controlului cu privire la legalitate, Primarului Municipiului Giurgiu, Direcției Patrimoniu - Compartimentul Cadastru și Evidență Străzi, Direcției Economice, Serviciului Autorizații și Documentații de Urbanism din cadrul Aparatului de specialitate al Primarului Municipiului Giurgiu, Direcției Poliției Locale a Municipiului Giurgiu, Direcției de Evidență a Persoanelor Giurgiu, societății Giurgiu Servicii Locale S.A. și Poliției Municipiului Giurgiu.

PREȘEDINTE DE ȘEDINȚĂ,
Oprisan Gigi



CONTRASEMNEAZĂ,
SECRETAR,
Roșu Petre



Giurgiu, 09 martie 2016
Nr. 73

Adoptată cu un număr de 19 voturi pentru, din totalul de 19 consilieri prezenți

EXPUNERE DE MOTIVE

Având în vedere necesitatea schimbării denumirii unei artere de circulație din municipiul Giurgiu , în suprafață de 4500 mp, cu intrare din DN 5, cât și modificarea acesteia în nomenclatorul stradal, ca urmare a reglementării situației juridice a limitei de hotar cu comuna Frățești în zona de Nord a municipiului Giurgiu, propun initierea unui Proiect de Hotărâre cu următoarea titlatură:

„Proiect de hotărâre privind aprobarea modificării denumirii unui tronson de drum situat în partea de nord a municipiului Giurgiu ”

Directia Patrimoniu prin Compartiment Patrimoniu va întocmi raportul de specialitate pe care îl va sustine în fata comisiei pentru administrație publică locală, juridic și de disciplină, comisiei de buget – finanțe administrarea domeniului public si privat, comisiei de urbanism și amenajarea teritoriului, și în fața consiliului local pentru aprobare.

PRIMAR,

BARBU NICOLAE



VIZAT
VICEPRIMAR,

Vladu Alexandru

RAPORT DE SPECIALITATE

I. TEMEIUL DE FAPT:

Prin expunerea de motive nr. 5977 / 10.02.2016 Primarul municipiului Giurgiu, a inițiat Proiectul de hotărâre cu privire la aprobarea modificării denumirii unui tronson de drum situat în intravilanul municipiului Giurgiu, în vederea dezbaterii și aprobării sale în ședința Consiliului local al municipiului Giurgiu.

II. TEMEIUL DE DREPT:

Conform art.44 din Legea 215/2001 modificată privind administrația publică locală, Direcția Patrimoniu, Compartimentul Patrimoniu, în calitate de compartiment de resort a analizat și elaborat prezentul raport în termenul prevăzut de lege.

III. ARGUMENTE DE OPORTUNITATE:

Proiectul de hotărâre are ca obiect principal aprobarea modificării denumirii unui segment de drum cu acces din DN5, situat în intravilanul municipiului Giurgiu, fosta Alee IPILF.

Acest drum are o suprafață de 4500 mp. și este inclus în inventarul domeniului public al municipiului Giurgiu însușit prin Hotărârea nr. 273/29.07.2015, a Consiliului local al municipiului Giurgiu la *CAP 1 – drumuri comunale, vicinale, străzi cu trotuare aferente, pasajele, podurile, podețele, precum și zonele de protecție ale acestora, poziția 345.*

Ca urmare a reglementării situației juridice a limitei de hotar cu UAT Frătești pentru zona de nord a municipiului Giurgiu, conform Deciziei civile nr. 5463/2015 a Curții de Apel București, este necesar reactualizarea unor denumiri de străzi care nu mai corespund realității actuale din teren.

Pentru segmentul de drum sus menționat se propune ca noua denumirea să fie de **Strada Molidului**, astfel fiind îndeplinite prevederile Ordonanței Guvernului nr.63/2002, nefiind necesar obținerea avizului comisiei județene de atribuire de denumire, deoarece nu reprezintă evenimente istorice, politice, culturale sau nume de personalități.

Această modificare va fi făcută și în Nomenclatorul stradal, în inventarul domeniului public al municipiului Giurgiu și vor fi montate plăcuțe indicatoare cu noua denumire.

IV. REGLEMENTĂRI LEGALE INCIDENTE:

Proiectul de hotărâre are ca temei special de drept prevederile art.3, alin (1) din Ordonanța Guvernului nr.63/2002 privind atribuirea sau schimbarea de denumiri, aprobată prin Legea nr.48/2003, art. 36 alin.(2), lit. „c”, alin (5) lit.”d” și art. 45, din Legea 215/2001, republicată, privind Administrația Publică Locală, cu modificările și completările ulterioare, și nu are un caracter normativ nefiind supus prevederilor Legii nr.52/2003 privind transparența decizională.

V. CONCLUZII ȘI PROPUNERI:

Proiectul de hotărâre întrunește condițiile legale și de oportunitate astfel că propunem dezbateră și aprobarea sa în ședința Consiliului local al municipiului Giurgiu.

DIRECTOR EXECUTIV,

Cristian TRĂISTARU

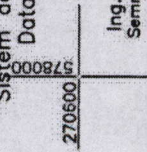
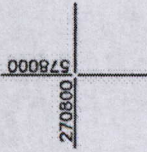
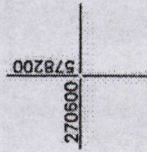
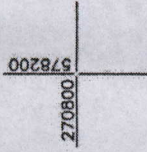
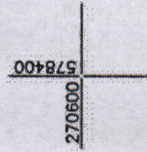
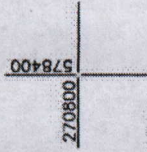
ÎNTOCMIT,

ANEXA LA HCL.NR. 73 din
09.03.2016

PLAN DE SITUATIE
SCARA 1: 2000

AMPLASAMENT: MUN. GIURGIU, STR.
MOLIDULUI (FOST IPILF), JUD. GIURGIU

PROPRIETAR: MUNICIPIUL GIURGIU



5
ND
12
17
10
3
37m
10
3
89m
4
17m
5
5
90m
10

PROPRIETATI PARTICULARE

500,43m

494,85m

PROPRIETATI PARTICULARE

1 Dr - DRUM - S = 4500 MP




PROPRIETATE PARTICULARA
1
7,52m
2
42,84m
3



Președintele de
Sedință,
[Signature]

Sistem de proiectie: STEREO '70
Data: Februarie 2016



Executant
Ing. BALAN PETRE
Semnetura si stampila

Secretar,
[Signature]