

ROMÂNIA



Județul GIURGIU  
CONSILIUL LOCAL AL MUNICIPIULUI GIURGIU

HOTĂRÂRE

privind reglementarea situației juridice a unui teren situat în Municipiul Giurgiu,  
inclusiv în Nomenclatorul stradal și atribuirea de denumire

CONSILIUL LOCAL AL MUNICIPIULUI GIURGIU  
întrunit în ședință ordinară,

Având în vedere:

- expunerea de motive a Primarului municipiului Giurgiu, înregistrată la nr.6.222/11.02.2016;
- raportul de specialitate al Direcției Patrimoniu – Compartimentul Patrimoniu, înregistrat la nr.6.223/11.02.2016;
- raportul comisiei pentru administrație publică locală, juridic și de disciplină;
- raportul comisiei de buget – finanțe administrarea domeniului public și privat;
- raportul comisiei de urbanism și amenajarea teritoriului;
- prevederile art.3, alin.(1) din Ordonanța Guvernului nr.63/2002 privind atribuirea sau schimbarea de denumiri, aprobată prin Legea nr.48/2003.

În temeiul art.36, alin.(2), lit.,c”, alin.(5), lit.,d” și art.45 din Legea nr.215/2001, republicată, privind Administrația Publică Locală, cu modificările și completările ulterioare,

HOTĂRĂȘTE:

**Art.1.** Se constată dreptul de proprietate privată a Municipiului Giurgiu, asupra unui teren situat în Municipiul Giurgiu, în suprafață de 4.144,00 mp., conform planului de situație prezentat în anexa care face parte integrantă din prezenta hotărâre.

**Art.2.** Se aprobă trecerea din domeniul privat în domeniul public al Municipiului Giurgiu, a terenului menționat la art.1.

**Art.3.** Se atribuie denumirea de **Strada Podgoriei**, arterei de circulație cu intrare din șoseaua Bălănoaiei și strada Păstorului, având o suprafață de 4.144,00 mp.

**Art.4.** Tronsonul de drum va fi inclus în Nomenclatorul stradal și se vor monta plăcuțe indicatoare cu denumirea acestuia.

**Art.5.** Prezenta Hotărâre se va comunica Instituției Prefectului - Județul Giurgiu în vederea exercitării controlului cu privire la legalitate, Primarului municipiului Giurgiu, Direcției Patrimoniu – Compartimentul Cadastru și Evidența Străzi, Direcției Economice, Serviciului Autorizații și Documentații de Urbanism din cadrul Aparatului de Specialitate al Primarului municipiului Giurgiu, Direcției Poliției Locale Giurgiu, Direcției de Evidență a Persoanelor Giurgiu, societății Giurgiu Servicii Locale S.A. și Poliției municipiului Giurgiu.



**PREȘEDINTE DE ȘEDINȚĂ,**

**Oprisan Sigi**

**CONTRASEMNEAZĂ,  
SECRETAR,**

**Roșu Petre**

Giurgiu, 09 martie 2016  
Nr. 59

Adoptată cu un număr de 19 voturi pentru, din totalul de 19 consilieri prezenți

## **EXPUNERE DE MOTIVE**

Având în vedere necesitatea reglementării situației juridice , precum și denumirii unei artere de circulație din municipiul Giurgiu ,cu o suprafață de 4144 mp, cu intrare din Soseaua Bălănoaiei și Strada Păstorului, cât și includerea acesteia în nomenclatorul stradal, propun inițierea unui Proiect de Hotărâre cu următoarea titulatură:

**„Proiect de hotărâre privind reglementarea situației juridice a unui teren situat în municipiul Giurgiu, includerea în nomenclatorul stradal și atribuirea de denumire ”**

Directia Patrimoniu prin Compartiment Patrimoniu va întocmi raportul de specialitate pe care îl va susține în fața comisiei pentru administrație publică locală, juridic și de disciplină, comisiei de buget – finanțe administrarea domeniului public și privat și în fața consiliului local pentru aprobare.

**PRIMAR,**

**BARBU NICOLAE**



VIZAT  
VICEPRIMAR,



Vladu Alexandru

## RAPORT DE SPECIALITATE

### I. TEMEIUL DE FAPT:

Prin expunerea de motive nr. 6222 / 11.02.2016 Primarul municipiului Giurgiu, a inițiat Proiectul de hotărâre cu privire la reglementarea situației juridice a unui teren situat în municipiul Giurgiu, includerea în nomenclatorul stradal și atribuirea de denumire, în vederea dezbaterii și aprobării sale în ședința Consiliului local al municipiului Giurgiu.

### II. TEMEIUL DE DREPT:

Conform art.44 din Legea 215/2001 modificată privind administrația publică locală, Direcția Patrimoniu, Compartimentul Patrimoniu, în calitate de compartiment de resort a analizat și elaborat prezentul raport în termenul prevăzut de lege.

### III. ARGUMENTE DE OPORTUNITATE:

Proiectul de hotărâre are ca obiect principal de reglementare clarificarea situației juridice a unui teren situat în municipiul Giurgiu, precum și atribuirea de denumire de stradă, unei artere de circulație. Aceasta are o suprafață de 4144 mp, cu intrarea din Soseaua Bălănoaiei și Strada Păstorului.

Pentru clarificarea situației juridice a segmentului de drum se propune ca noua denumire să fie de **Strada Podgoriei**, astfel fiind îndeplinite prevederile Ordonanței Guvernului nr.63/2002, nefiind necesar obținerea avizului comisiei județene de atribuire de denumire, deoarece nu reprezintă evenimente istorice, politice, culturale sau nume de personalități.

Aceasta va fi inclusă în Nomenclatorul stradal, în inventarul domeniului public al municipiului Giurgiu și vor fi montate plăcuțe indicatoare cu noua denumire.

#### **IV. REGLEMENTĂRI LEGALE INCIDENTE:**


Proiectul de hotărâre are ca temei special de drept prevederile art.3, alin (1) din Ordonanța Guvernului nr.63/2002 privind atribuirea sau schimbarea de denumiri, aprobată prin Legea nr.48/2003, art. 36 alin.(2), lit. „c” , alin (5) lit.”d” si art. 45, din Legea 215/2001, republicată, privind Administrația Publică Locală, cu modificările si completările ulterioare, și nu are un caracter normativ nefiind supus prevederilor Legii nr.52/2003 privind transparența decizională.

#### **V. CONCLUZII ȘI PROPUNERI:**


Proiectul de hotărâre întrunește condițiile legale și de oportunitate astfel că propunem dezbateră și aprobarea sa în ședința Consiliului local al municipiului Giurgiu.

**DIRECTOR EXECUTIV,**

**Cristian TRĂISTARU**



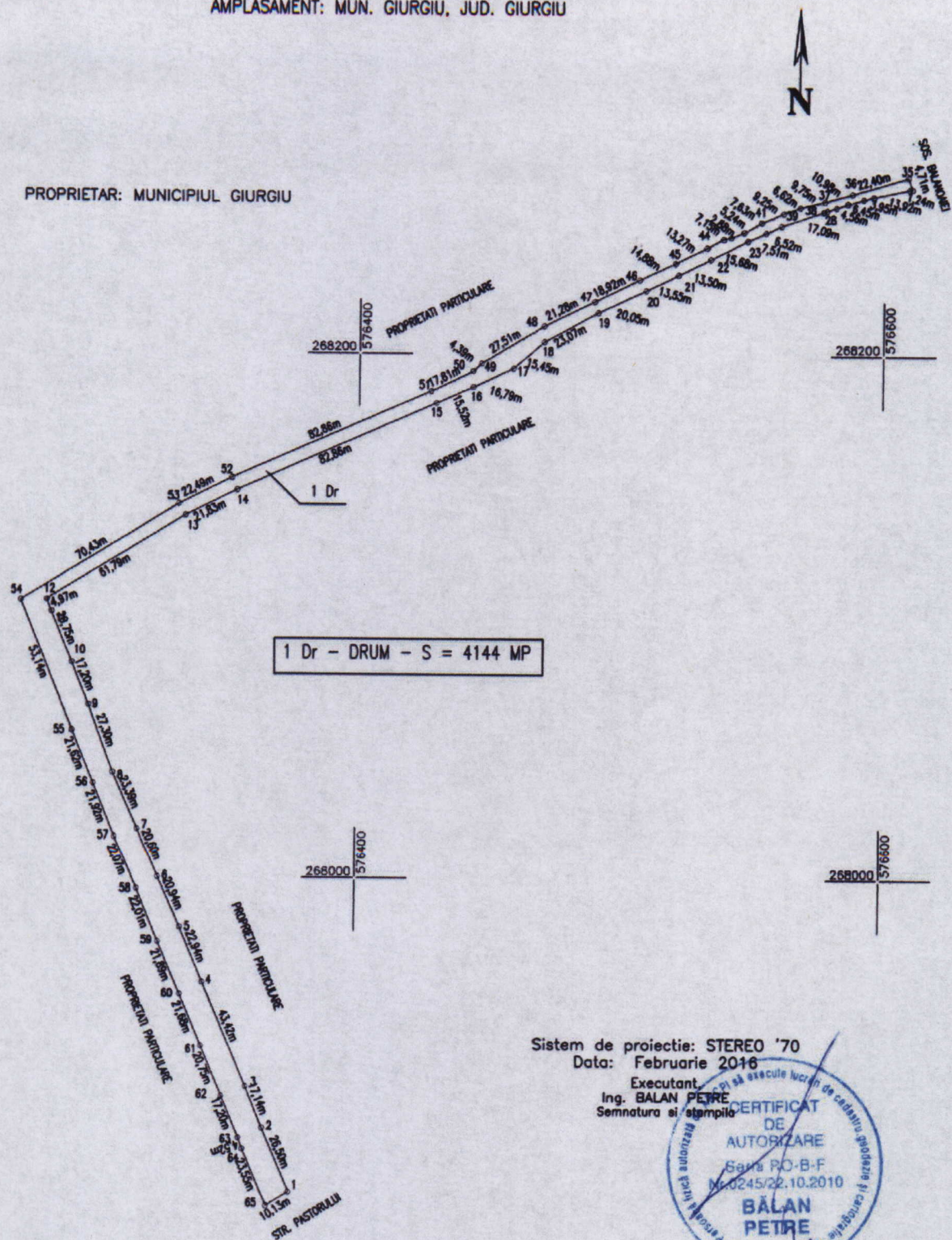
**ÎNTOCMIT,**



PLAN DE SITUATIE  
SCARA 1: 2000

AMPLASAMENT: MUN. GIURGIU, JUD. GIURGIU

PROPRIETAR: MUNICIPIUL GIURGIU



1 Dr - DRUM - S = 4144 MP

Sistem de proiectie: STEREO '70  
Data: Februarie 2016

Executant:  
Ing. BALAN PETRE  
Semnatura si stampila



*Președinte de sedință,*  
*[Signature]*

*Secretar,*  
*[Signature]*