

ROMÂNIA



Județul GIURGIU
CONSILIUL LOCAL AL MUNICIPIULUI GIURGIU

HOTĂRÂRE

privind aprobarea reglementării situației juridice a unui teren situat în Municipiul Giurgiu, includerea în Nomenclatorul stradal și atribuirea de denumire

CONSILIUL LOCAL AL MUNICIPIULUI GIURGIU
întrunit în ședință ordinară,

Având în vedere:

- expunerea de motive a Primarului Municipiului Giurgiu, înregistrată la nr.28.933/17.08.2017;
- raportul de specialitate al Direcției Patrimoniu - Compartimentul Cadastru și Evidență Străzi, înregistrat la nr.28.935/17.08.2017;
- raportul comisiei pentru administrație publică locală, juridic și de disciplină;
- raportul comisiei buget - finanțe, administrarea domeniului public și privat;
- raportul comisiei de urbanism și amenajarea teritoriului;
- prevederile art.3, alin.(1) din Ordonanța Guvernului nr.63/2002 privind atribuirea sau schimbarea de denumiri, aprobată prin Legea nr.48/2003.

În temeiul art.36, alin.(2), lit.,c”, alin.(5), lit.,d” și art.45, alin.(3) din Legea nr.215/2001, republicată, privind Administrația Publică Locală, cu modificările și completările ulterioare,

HOTĂRĂȘTE:

Art.1. Se constată dreptul de proprietate privată a Municipiului Giurgiu asupra unui teren situat în Municipiul Giurgiu, în suprafață de 145,00 mp, conform planului de situație scara 1:200, prezentat în anexa care face parte integrantă din prezenta hotărâre.

Art.2. Se aprobă trecerea din domeniul privat în domeniul public al Municipiului Giurgiu a terenului menționat la art.1 din prezenta hotărâre.

Art.3. Se atribuie denumirea de **Intrarea DACIEI**, arterei de circulație cu intrare din Bulevardul Daciei, având o suprafață de 145,00 mp.

Art.4. Tronsonul de drum prevăzut la art.3 va fi inclus în Nomenclatorul stradal și se vor monta plăcuțe indicatoare cu denumirea acestuia.

Art.5. Anexa 2 la Hotărârea Consiliului Local nr.273/29.07.2015 privind modificarea și completarea inventarului bunurilor care fac parte din domeniul public al Municipiului Giurgiu, se va reactualiza și completa în mod corespunzător, introducându-se poziția 399 - **Intrarea DACIEI** cu datele de identificare aferente, la Cap. A. – drumuri comunale, vicinale, străzile cu trotuare aferente, pasajele, podurile, podețele, precum și zonele de protecție ale acestora.

Art.6. Prezenta hotărâre se va comunica Instituției Prefectului – Județul Giurgiu în vederea exercitării controlului cu privire la legalitate, Primarului Municipiului Giurgiu, Direcției Patrimoniu – Compartimentul Patrimoniu, Compartimentul Cadastru și Evidență Străzi, Direcției Urbanism - Biroului Autorizații și Documentații de Urbanism, Direcției Economice din cadrul Aparatului de specialitate al Primarului Municipiului Giurgiu, Poliției Municipiului Giurgiu, Direcției Poliției Locale Giurgiu, Direcției de Evidență a Persoanelor Giurgiu, S.C. Giurgiu Servicii Locale S.A. și Direcției Impozite și Taxe Locale Giurgiu.

PREȘEDINTE DE ȘEDINȚĂ,

Săndulescu Petronela Marinela



**CONTRASEMNEAZĂ,
SECRETAR,**

Roșu Petre

Giurgiu, 31 august 2017
Nr. 307


Adoptată cu un număr de 20 voturi pentru, din totalul de 20 consilieri prezenți

EXPUNERE DE MOTIVE

În vederea înființării unei căi de acces ca va face legătura între bulevardul Daciei și proprietățile adiacente, propun inițierea unui Proiect de Hotărâre cu următoarea titulatură:

PROIECT DE HOTĂRÂRE privind aprobarea reglementării situației juridice a unui teren situat în municipiul Giurgiu, includerea în Nomenclatorul stradal și atribuirea de denumire

Direcția Patrimoniu prin Compartimentul Cadastru și Evidență Străzi, va întocmi raportul de specialitate și va redacta proiectul de hotărâre, pe care le va susține în fața comisiei de buget-finanțe administrarea domeniului public și privat, comisiei pentru administrație publică locală, juridic și de disciplină și comisiei de urbanism și amenajarea teritoriului, pentru avizare și în fața Consiliului Local pentru aprobare.





RAPORT DE SPECIALITATE

I. TEMEIUL DE FAPT:

Prin expunerea de motive nr. 28933/17.08.2017, Primarul Municipiului Giurgiu, a inițiat Proiectul de hotărâre cu privire la aprobarea reglementării situației juridice a unui teren situat în municipiul Giurgiu, includerea în Nomenclatorul stradal și atribuirea de denumire, în vederea dezbaterii și aprobării sale în ședința Consiliului Local al Municipiului Giurgiu.

II. TEMEIUL DE DREPT:

Conform art. 44 din Legea 215/2001 modificată, privind administrația publică locală, Direcția Patrimoniu, prin Compartimentul Cadastru și Evidență Străzi, în calitate de compartiment de resort a analizat și a elaborat prezentul raport în termenul prevăzut de lege.

III. ARGUMENTE DE OPORTUNITATE:

Proiectul de hotărâre are ca obiect principal de reglementare aprobarea reglementării situației juridice a unui teren situat în municipiul Giurgiu, includerea în Nomenclatorul stradal și atribuirea de denumire.

Se va constata dreptul de proprietate privată a Municipiului Giurgiu asupra terenului în suprafață de 145 mp și va fi trecut în domeniul public al Municipiului Giurgiu, atribuindu-i-se denumirea "*Intrarea Daciei*", urmând a fi inclusă în nomenclatura stradală.

De asemenea, Anexa 2 la Hotărârea nr. 273/29.07.2015, privind modificarea și completarea inventarului bunurilor care fac parte din domeniul public al Municipiului Giurgiu, înscrise în Hotărârea Consiliului Local al Municipiului Giurgiu nr. 135/26.08.1999 modificată și completată prin Hotărârea nr. 76/16.05.2002, privind însușirea inventarului bunurilor care aparțin domeniului public al Municipiului

Giurgiu, se propune a fi modificată și reactualizată în mod corespunzător, completându-se Cap. a. – DRUMURI COMUNALE, VICINALE, STRAZILE CU TROTUARE AFERENTE, PASAJELE, PODURILE, PODEȚELE, PRECUM ȘI ZONELE DE PROTECȚIE ALE ACESTORA, cu poziția 399, având datele de identificare:

Nr. crt.	Codul de clasificare	Denumirea bunului	Elemente de identificare	Anul dobândirii sau după caz dării în folosință	Valoarea de inventar lei	Situația juridică
a.	DRUMURI COMUNALE, VICINALE, STRAZILE CU TROTUARE AFERENTE, PASAJELE, PODURILE, PODEȚELE, PRECUM ȘI ZONELE DE PROTECȚIE ALE ACESTORA					
399.	1.3.7.1.	Intrarea Daciei	St= 145,00 mp Pământ	2017		<i>actuala</i> <i>Hotărâre</i> a <i>Consiliului</i> <i>Local Giurgiu</i>

IV. REGLEMENTĂRI LEGALE INCIDENTE:

Proiectul de hotărâre are ca temei special de drept prevederile art. 36, alin. (2), lit. „c”, alin. (5), lit. „b”, art. 45 alin. (3) din Legea nr. 215/2001, republicată, privind Administrația Publică Locală, cu modificările și completările ulterioare, prevederile art. 3, alin. (1) din Ordonanța Guvernului nr. 63/2002 privind atribuirea sau schimbarea de denumiri, aprobată prin Legea nr. 48/2003, ale Legii nr. 213/1998, privind bunurile proprietate publică, actualizată, ale Legii nr. 287/2009 actualizată, Noul Cod Civil și nu are un caracter normativ nefiind supus prevederilor Legii nr. 52/2003 privind transparența decizională.

V. CONCLUZII ȘI PROPUNERI:

Proiectul de hotărâre întrunește condițiile legale și de oportunitate astfel că propunem dezbateră și aprobarea sa în ședința Consiliului Local al Municipiului Giurgiu.

DIRECTOR EXECUTIV,
TRĂISTARU Cristian

ÎNTOCMIT,
PENCEA Gabriela

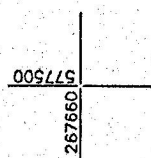
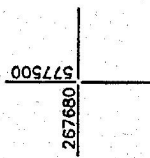
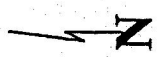

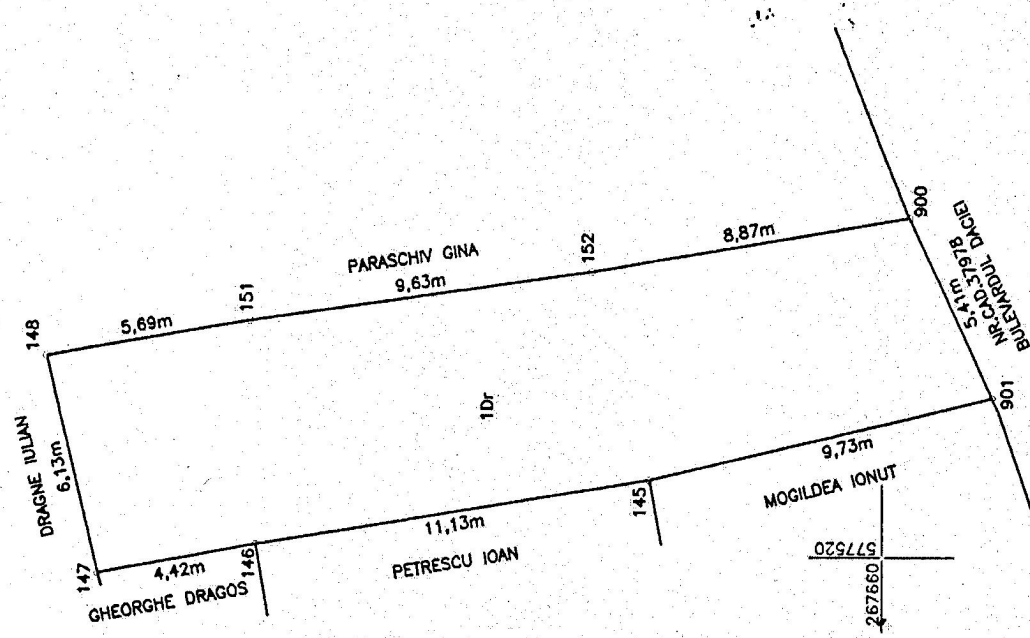
ANEXA LA HCLM NR. 307/31.08.2017

PLAN DE SITUATIE
SCARA 1: 200


AMPLASAMENT:
MUN. GIURGIU, INTRAREA DACIEI,
JUD. GIURGIU

PROPRIETAR: MUNICIPIUL GIURGIU

1Dr - DRUM - S = 145 MP



PRESEDINTE DE
SEDINTA



SECRETAR

Sistem de proiectie: STEREO '70
Data: August 2017

COMISIA SPECIALĂ PENTRU INTOCMIREA
INVENTARULUI BUNURILOR CARE ALCĂTUIESC
DOMENIUL PUBLIC AL MUNICIPIULUI GIURGIU

Primarul Municipiului Giurgiu

Nicolae Barbu

INVENTARUL
bunurilor ce aparțin domeniului public al municipiului GIURGIU

Nr. crt.	Codul de clasificare	Denumirea bunului	Elemente de identificare	Anul dobândirii sau după caz dării în folosință	Valoarea de inventar lei	Situația juridică
a.			DRUMURI COMUNALE, VICINALE, STRAZILE CU TROTUARE AFERENTE, PASAJELE, PODURILE, PODEȚELE, PRECUM ȘI ZONELE DE PROTECȚIE ALE ACESTORA			
0	1	2	3	4	5	6
1.	1.3.7.2.	Bd. Acad. Miron Nicolescu Cat. II	S = 17146 mp Asfalt	1999	4192301,75	HG 968/05.09.2002 HCLM nr. 271/29.07.2015 pv 2499/28.01.2014 pv 14036/26.08.05 pv 10835/23.06.04 pv 14377/26.06.07 pv 7735/11.05.2012
2.	1.3.7.2.	Ul. Albăstrelelor Cat. III	S = 270 mp Dale behaton	1830	8021,09	HG 968/05.09.2002
3.	1.3.7.1.	Str. Albinelor Cat. IV	S = 357 mp Pământ + balast	1922	60688,08	HG 968/05.09.2002 Pv 27650/29.10.08

397	1.3.7.1.	Str.Industriala Sud (intre DJ 504- spre Alexandria si DN5C-spre --spre Zimnicea	S=20300,00 mp Piatra Nr.cadastral36259	2015	421042,00	HCLM nr.197/28.05.2015
398		Str.Bazinului(intre DJ 504-spre Alexandria si str.Voestalpine- drum Centura	S=2315,00 mp Piatra Nr.cadastral 36439	2015	1208516,00	HCLM nr.197/28.05.2015
399	1.3.7.1.	Intrarea Daciei	S=145,00 mp Pământ	2017		HCLM.....