

ROMÂNIA



Județul GIURGIU  
CONSILIUL LOCAL AL MUNICIPIULUI GIURGIU

**H O T Ă R Ă R E**

privind constatarea dreptului de proprietate privată asupra unor terenuri  
situate în intravilanul Municipiului Giurgiu

**CONSILIUL LOCAL AL MUNICIPIULUI GIURGIU**  
întrunit în ședință ordinară,

Având în vedere:

- referatul de aprobare al Primarului Municipiului Giurgiu, înregistrat la nr.43.473/21.08.2020;
- raportul de specialitate al Direcției Patrimoniu - Compartimentul Cadastru și Evidență Străzi, înregistrat la nr.43.535/21.08.2020;
- avizul comisiei pentru administrație publică locală, juridic și de disciplină;
- avizul comisiei buget - finanțe, administrarea domeniului public și privat;
- prevederile Legii nr.7/1996 a Cadastrului și a Publicității Imobiliare, actualizată, ale Ordinului nr.3442/2019 privind modificarea și completarea Regulamentului de avizare, recepție și înscriere în evidențele de cadastru și carte funciară, aprobat prin Ordinul Directorului General al A.N.C.P.I. nr.700/2014, prevederile art.87, alin.(5), art.354, alin.(1) și (2) și art.355 din Ordonanța de Urgență a Guvernului nr.57/2019 privind Codul Administrativ și ale art.553, alin.(1) și art.557, alin.(2) din Legea nr.287/2009 Noul Cod Civil, actualizat.

În temeiul art.129, alin.(2), lit.,c”, alin. (6), lit.,d” și art.139, alin.(3), lit.,g” și art.196, alin.(1), lit.,a”, din Ordonanța de Urgență a Guvernului nr.57/2019 privind Codul Administrativ,

**H O T Ă R Ă Ș T E:**

**Art.1.** Se constată dreptul de proprietate privată a Municipiului Giurgiu asupra terenului intravilan în suprafață de 568,00 mp, situat în Municipiul Giurgiu, Intrarea Prieteniei, FN, prezentat în planul de situație scara 1:500, Anexa 1 care face parte integrantă din prezenta hotărâre.

**Art.2.** Se constată dreptul de proprietate privată a Municipiului Giurgiu asupra terenului intravilan în suprafață de 697,00 mp, situat în Municipiul Giurgiu, B-dul București, FN, prezentat în planul de situație scara 1:500, Anexa 2 care face parte integrantă din prezenta hotărâre.

**Art.3.** Terenurile menționate la art.1 și art.2 nu sunt revendicate în temeiul legilor proprietății, sunt libere de sarcini și în prezent nu există litigii pe rolul instanțelor de judecată.

**Art.4.** Prezenta hotărâre se va comunica Instituției Prefectului – Județul Giurgiu în vederea exercitării controlului cu privire la legalitate, Primarului Municipiului Giurgiu, Direcției Patrimoniu – Compartimentul Patrimoniu și Compartimentul Cadastru și Evidență Străzi, Direcției Economice din cadrul Aparatului de specialitate al Primarului Municipiului Giurgiu și Direcției Impozite și Taxe Locale Giurgiu.

**PREȘEDINTE DE ȘEDINȚĂ,**

**Dragomir Ion**



**CONTRASEMNEAZĂ,  
SECRETAR GENERAL,**

**Băiceanu Liliana**

Giurgiu, 27 august 2020  
Nr. 335

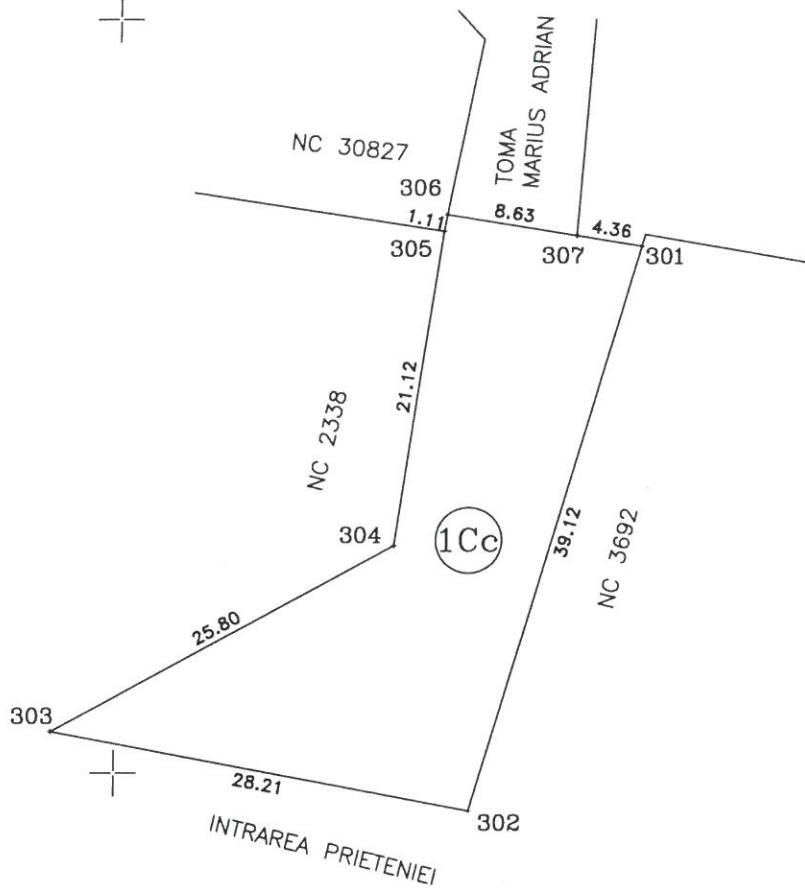
Adoptată cu un număr de 19 voturi pentru și două abțineri, din totalul de 21 consilieri prezenți

ANEXA LA HCLM NR 335/27.08.2020

# PLAN DE SITUATIE

Scara 1:500

Zona: Municipiul Giurgiu,  
Intrarea Prieteniei, FN,  
Judet Giurgiu, UAT Giurgiu  
Suprafata=568 mp



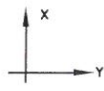
PRESEDINTE DE  
SEBITA  
*[Signature]*

SECRETAR GENERAL  
*[Signature]*

Numele si prenumele executantului  
TCG DEVELOPMENTS SRL

Semnatura si stampila:

Sistem de proiectie Stereo 70  
Sistem nivelitic "0" Marea Neagra  
Data: IUNIE 2019

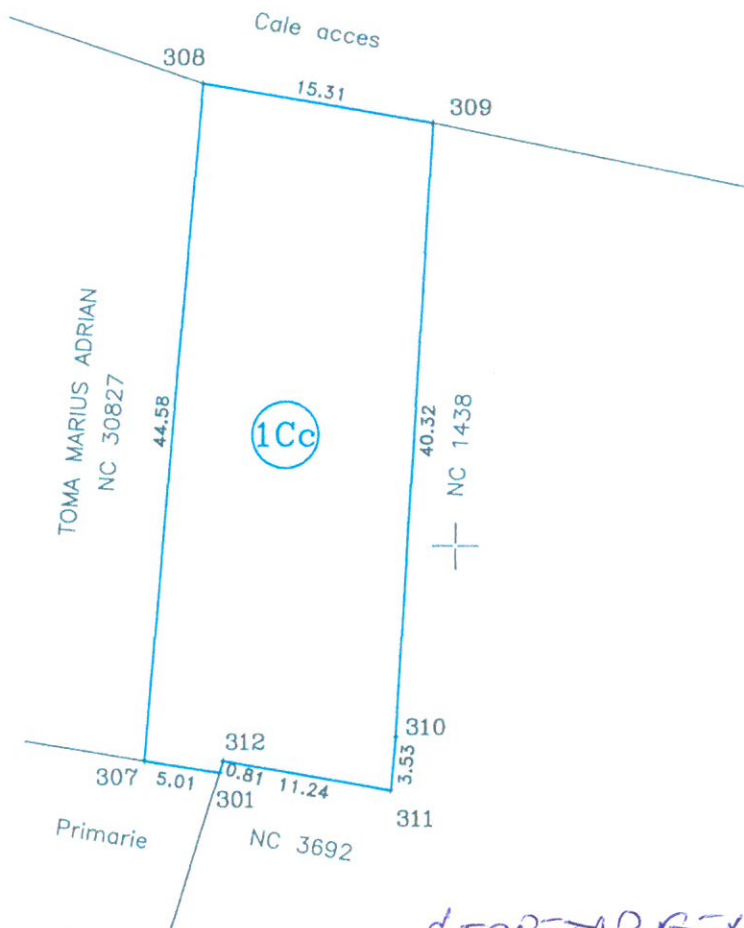


ANEXA 2 LA HCLM NR. 335/27.08.2020

# PLAN DE SITUATIE

Scara 1:500

Zona: Municipiul Giurgiu,  
Bdul Bucuresti, FN  
Judet Giurgiu, UAT Giurgiu  
Suprafata=697 mp



PRESEDINTE DE  
SEANTA,

SECRETAR GENERAL,

Numele si prenumele executantului

TCG DEVELOPMENTS SRL

Semnatura si stampila:

Seria RO B J. Nr. 1210

TCG DEVELOPMENTS  
S.R.L.

Sistem de proiectie Stereo 70  
Sistem nivelitic "0" Marea Neagra

Data: August 2020

