

ROMÂNIA



Județul GIURGIU
CONSILIUL LOCAL AL MUNICIPIULUI GIURGIU

H O T Ă R Ă R E

privind constatarea dreptului de proprietate privată asupra unui teren situat în intravilanul Municipiului Giurgiu și trecerea acestuia din domeniul privat în domeniul public al Municipiului Giurgiu

CONSILIUL LOCAL AL MUNICIPIULUI GIURGIU
Întrunit în ședință extraordinară,

Având în vedere:

- referatul de aprobare al Primarului Municipiului Giurgiu, înregistrat la nr.23.172/04.05.2020;
- raportul de specialitate al Direcției Patrimoniu - Compartimentul Cadastru și Evidență Străzi, înregistrat la nr.23.197/04.05.2020;
- adresa Direcției Tehnice, înregistrată cu nr.22.436/28.04.2020;
- avizul comisiei pentru administrație publică locală, juridic și de disciplină;
- avizul comisiei buget - finanțe, administrarea domeniului public și privat;
- prevederile Legii nr.7/1996 a Cadastrului și a Publicității Imobiliare, actualizată, ale Ordinului nr.700/2014, actualizat al Directorului General al A.N.C.P.I. privind aprobarea Regulamentului de avizare, recepție și înscriere în evidențele de cadastru și carte funciară, ale art.87, alin.(5), art.354, alin.(1) și alin.(2) și art.355 din Ordonanța de Urgență a Guvernului nr.57/2019 privind Codul Administrativ și ale art.553, alin.(1) și art.557, alin.(2), art.859, alin.(2) și art.863, lit.,e” din Legea nr.287/2009, Noul Cod Civil, actualizat.

În temeiul art.129, alin.(1) și alin.(2), lit.,c” și art.139, alin.(2) și art.196, alin.(1), lit.,a” din Ordonanța de Urgență a Guvernului nr.57/2019 privind Codul Administrativ,

H O T Ă R Ă Ș T E:

Art.1. Se constată dreptul de proprietate privată a Municipiului Giurgiu asupra terenului intravilan în suprafață de 1.044,00 mp situat în Municipiul Giurgiu, Bulevardul București, adiacent Bloc 67/1D, prezentat în planul de situație scara 1:500, Anexa care face parte integrantă din prezenta hotărâre.

Art.2. Terenul menționat la art.1 nu este revendicat în temeiul legilor proprietății, este liber de sarcini și în prezent nu există litigii pe rolul instanțelor de judecată.

Art.3. Se aprobă trecerea din domeniul privat în domeniul public al Municipiului Giurgiu a terenului menționat la art.1, în vederea înființării unui nou loc de joacă pentru copii.

Art.4. Anexa 2 - Inventarul domeniului public aprobat prin Hotărârea nr.273/29.07.2015 privind modificarea și completarea inventarului bunurilor care fac parte din domeniului public al Municipiului Giurgiu, înscrise în Hotărârea Consiliului Local al Municipiului Giurgiu nr.135/26.08.1999 modificată și completată prin Hotărârea Consiliului Local al Municipiului Giurgiu nr.76/16.05.2002 privind însușirea inventarului bunurilor care aparțin domeniului public al Municipiului Giurgiu, va fi completată cu o nouă poziție Loc de joacă pentru copii adiacent Bloc 67/1D, Bulevardul București, la Cap. C4 - SPAȚII VERZI, PARCĂRI ȘI TERENURI DE JOACĂ PENTRU COPII.

Art.5. Prezenta hotărâre se va comunica Instituției Prefectului – Județul Giurgiu în vederea exercitării controlului cu privire la legalitate, Primarului Municipiului Giurgiu, Direcției Patrimoniu – Compartimentul Cadastru și Evidență Străzi, Direcției Economice din cadrul Aparatului de specialitate al Primarului Municipiului Giurgiu și Direcției Impozite și Taxe Locale Giurgiu.

PREȘEDINTE DE ȘEDINȚĂ,

Oprișan Gigi

**CONTRASEMNEAZĂ,
SECRETAR GENERAL,**

Băiceanu Liliana

Giurgiu, 08 mai 2020
Nr. 177

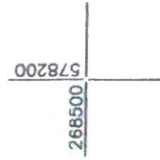
Adoptată cu un număr de 21 voturi pentru, din totalul de 21 consilieri prezenți

ANEXA LA HCLM NR. 177/08.05.2020

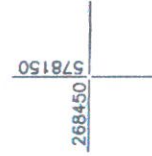
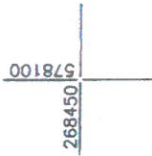
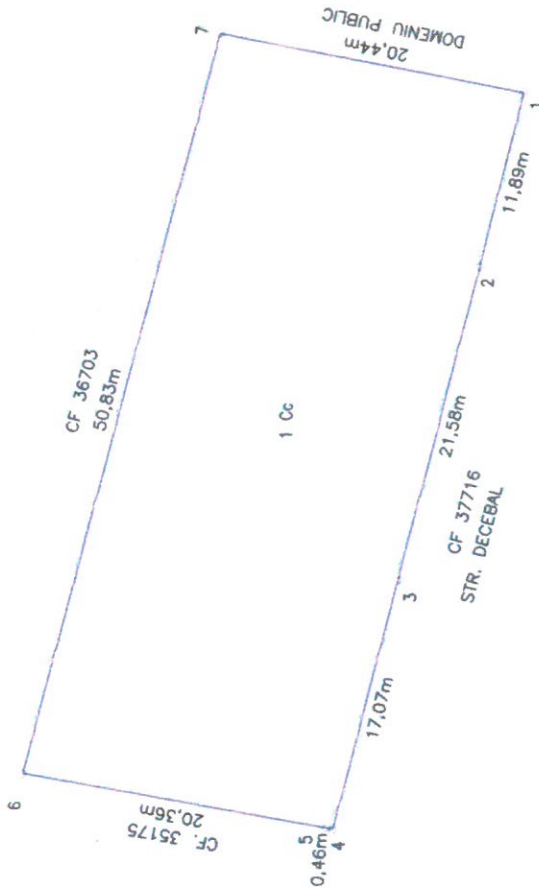
PLAN DE SITUATIE
SCARA 1: 500

AMPLASAMENT:
MUN. GIURGIU,
B-DUL BUCURESTI, "LOC DE JOACA
PENTRU COPII ADIACENT BL 67 /1D"
JUD. GIURGIU

PRESEDINTE DE
SEDINTA



PROPRIETAR:
MUN. GIURGIU



1 Cc - CURTI CONSTRUCTII - S = 1044 MP

Sistem de proiectie: STEREO '70
Data: Mai 2020

SECRETAR
GENERAL,
[Signature]

Executant,
Ing. BALAN PETRE
Semnatura si
stampila

