

ROMÂNIA



Județul GIURGIU
CONSILIUL LOCAL AL MUNICIPIULUI GIURGIU

H O T Ă R Ă R E

privind constatarea dreptului de proprietate privată asupra unui teren
situat în intravilanul Municipiului Giurgiu

CONSILIUL LOCAL AL MUNICIPIULUI GIURGIU
întrunit în ședință ordinară,

Având în vedere:

- referatul de aprobare al Primarului Municipiului Giurgiu, înregistrat la nr.51887/15.11.2022;
- raportul de specialitate al Direcției Patrimoniu - Compartimentul Cadastru și Evidență Străzi, înregistrat la nr.52150/16.11.2022;
- adresa de solicitare nr.51153/10.11.2022 către Direcția Juridică și Administrație Locală;
- adresa de răspuns a Direcției Juridice și Administrație Locală, înregistrată cu nr.51448/14.11.2022;
- adresa de solicitare nr.51147/10.11.2022 către Compartimentul Agricol, Fond Funciar și Aplicarea Legilor Proprietății;
- adresa de răspuns a Compartimentului Agricol, Fond Funciar și Aplicarea Legilor Proprietății, înregistrată cu nr.51147/10.11.2022;
- avizul comisiei pentru administrație publică locală, juridic și de disciplină;
- avizul comisiei buget - finanțe, administrarea domeniului public și privat;
- prevederile art.24, alin.(3), art.28, alin.(6), art.41, alin.(7) din Legea nr.7/1996 a Cadastrului și a Publicității Imobiliare, cu modificările și completările ulterioare;
- prevederile art.155, alin.(3), art.314, alin.(2) din Ordinul nr.700/2014 al Directorului General al A.N.C.P.I. privind aprobarea Regulamentului de avizare, recepție și înscriere în evidențele de cadastru și carte funciară, cu modificările și completările ulterioare;
- prevederile art.87, alin.(5), art.196, alin.(1), lit.„a”, art.289, alin.(1), art.296, alin.(2), art.354, alin.(1) și (2) și art.355 din Ordonanța de Urgență a Guvernului nr.57/2019 privind Codul Administrativ, cu modificările și completările ulterioare;
- prevederile art.553, alin.(1) și art.557, alin.(2) din Legea nr.287/2009, Noul Cod Civil actualizat.

În temeiul art.129, alin.(2), lit.„c”, alin.(6), lit.„d” și art.139, alin.(2) și art.196, alin.(1), lit.„a” din Ordonanța de Urgență a Guvernului nr.57/2019 privind Codul Administrativ, cu modificările și completările ulterioare,

H O T Ă R Ă Ș T E:

Art.1. Se constată dreptul de proprietate privată a Municipiului Giurgiu asupra terenului intravilan în suprafață de 11.185 mp., situat în municipiul Giurgiu, adiacent Vama Nouă Giurgiu II, Județul Giurgiu, prezentat în planul de situație scara 1:1000, Anexă care face parte integrantă din prezenta hotărâre.

Art.2. Terenul menționat la art.1 nu este revendicat în temeiul legilor proprietății, este liber de sarcini și în prezent nu există litigii pe rolul instanțelor de judecată.

Art.3. Prezenta hotărâre se va comunica Instituției Prefectului – Județul Giurgiu în vederea exercitării controlului cu privire la legalitate, Primarului Municipiului Giurgiu, Direcției Patrimoniu – Compartimentul Cadastru și Evidență Străzi, Direcției Economice din cadrul Aparatului de specialitate al Primarului Municipiului Giurgiu și Direcției Impozite și Taxe Locale Giurgiu.

PREȘEDINTE DE ȘEDINȚĂ,

Cioacă Ionuț

**CONTRASEMNEAZĂ,
SECRETAR GENERAL,**

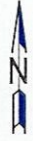
Băiceanu Liliana

ANEXA LA HCL NR

PLAN DE SITUATIE

Scara 1:1000

Intravilan, Municipiul Giurgiu, Judet Giurgiu
Suprafata masurata = 11 185 mp

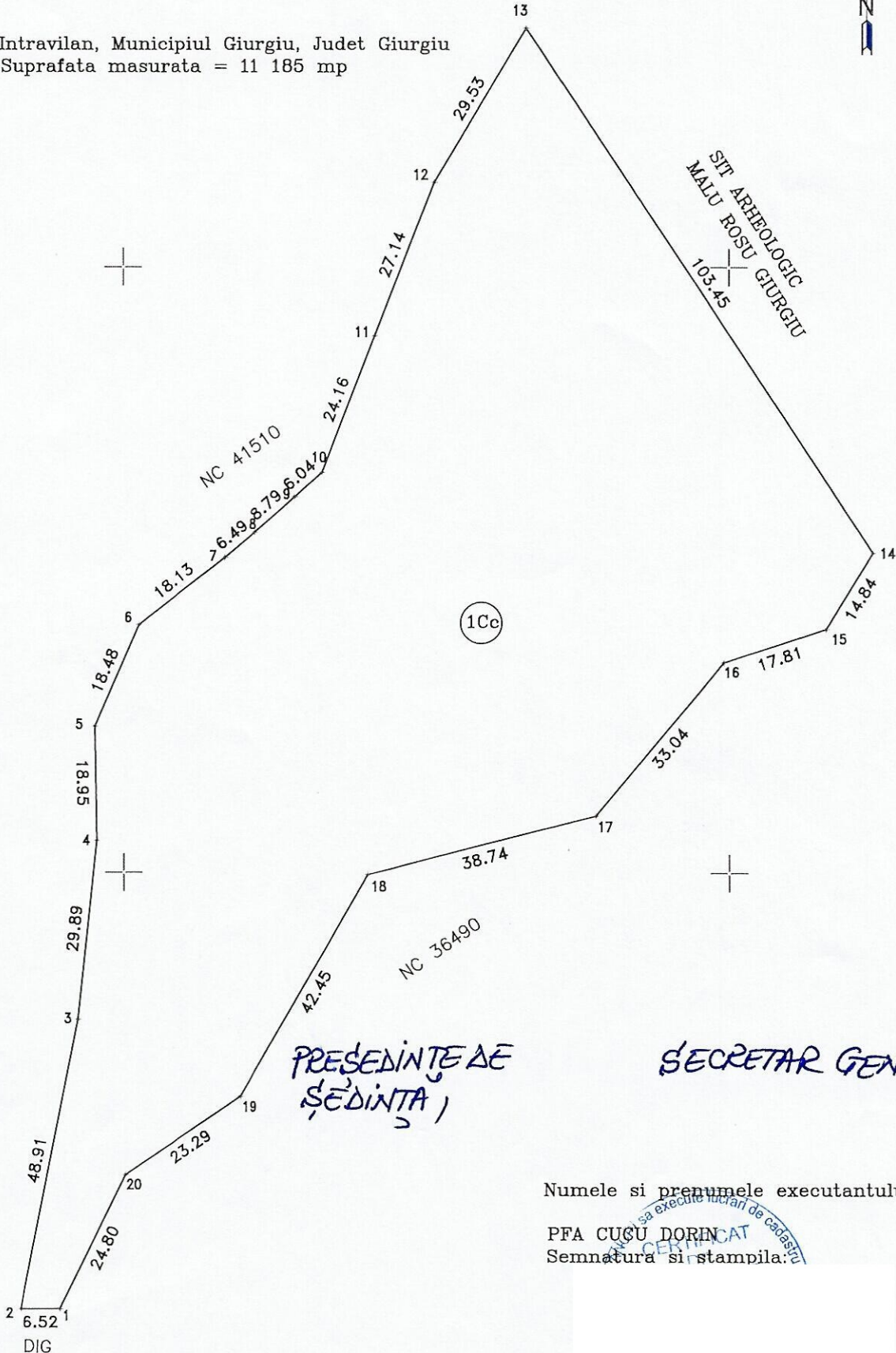


268700

268700

268600

268600




PRESEDINTE DE
SEDINTA,

SECRETAR GENERAL,

Numele si prenumele executantului:

PFA CUSU DORIN
Semnatura si stampila.

Sistem de proiectie Stereo 70
Data: Octombrie 2022



579600

579700

579600

579700